




MIASTO CHEŁM

- LEGENDA:
-  istniejąca krawędź
 -  budynki mieszkalne
 -  nawierzchnia bitumiczna
 -  krawędź jezdni
 -  krawędź pobocza
 -  granica pasa drogowego
 -  linie rozgraniczające

Poświadczam zgodność niniejszej kopii z treścią materiału państwowego zasobu geodezyjnego i kartograficznego STAROSTA CHEŁMSKI Powiatowy Ośrodek Dokumentacji Geodezyjnej i Kartograficznej w Chełmie
 Mapa Zasadnicza Nazwa i materiał zasobu 0303-85/2014
 Identyfikator ewidencyjny materiału zasobu 17.10.2017
 Data wykonania kopii
 Imię, nazwisko i podpis osoby reprezentującej organ
 Z up. Starosty
 mgr inż. Paweł Grylicki
 Podinspektor Wydziału Geodezji, Kartografii i Gospodarki Nieruchomościami (podpis nieczytelny)

Województwo: lubelskie
 Powiat: chełmski
 Jednostka ewidencyjna: 060303_2_Chełm
 Obręb: 0004_Horodyszcze
 Działka: 668
 KOPIA MAPY ZASADNICZEJ
 skala: 1:500
 SEKCJA E MAPY 8.150.16.21.4; 8.150.16.22.3;

| | | | | |
|---|-----------------|---------|--------------|------------|
| Inwestor GMINA CHEŁM POKRÓWKA UL.GMINNA 18 22-100 POKRÓWKA | | | | |
| Temat rysunku Przebudowa drogi gminnej nr 112719L w m. Horodyszcze na dz. nr 668 Gmina Chełm | | | | |
| PROJEKT ZAGOSPODAROWANIA TERENU | | | | |
| Branda | Stadium | Data | Skala | Nr rysunku |
| DROGOWA | PB | 10.2017 | 1:500 | 2.1 |
| Funkcja | Imię i nazwisko | Podpis | Nr uprawnień | Branda |
| Projektant | Henryka Figiel | | 776CH88 | drogi |

