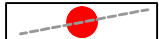








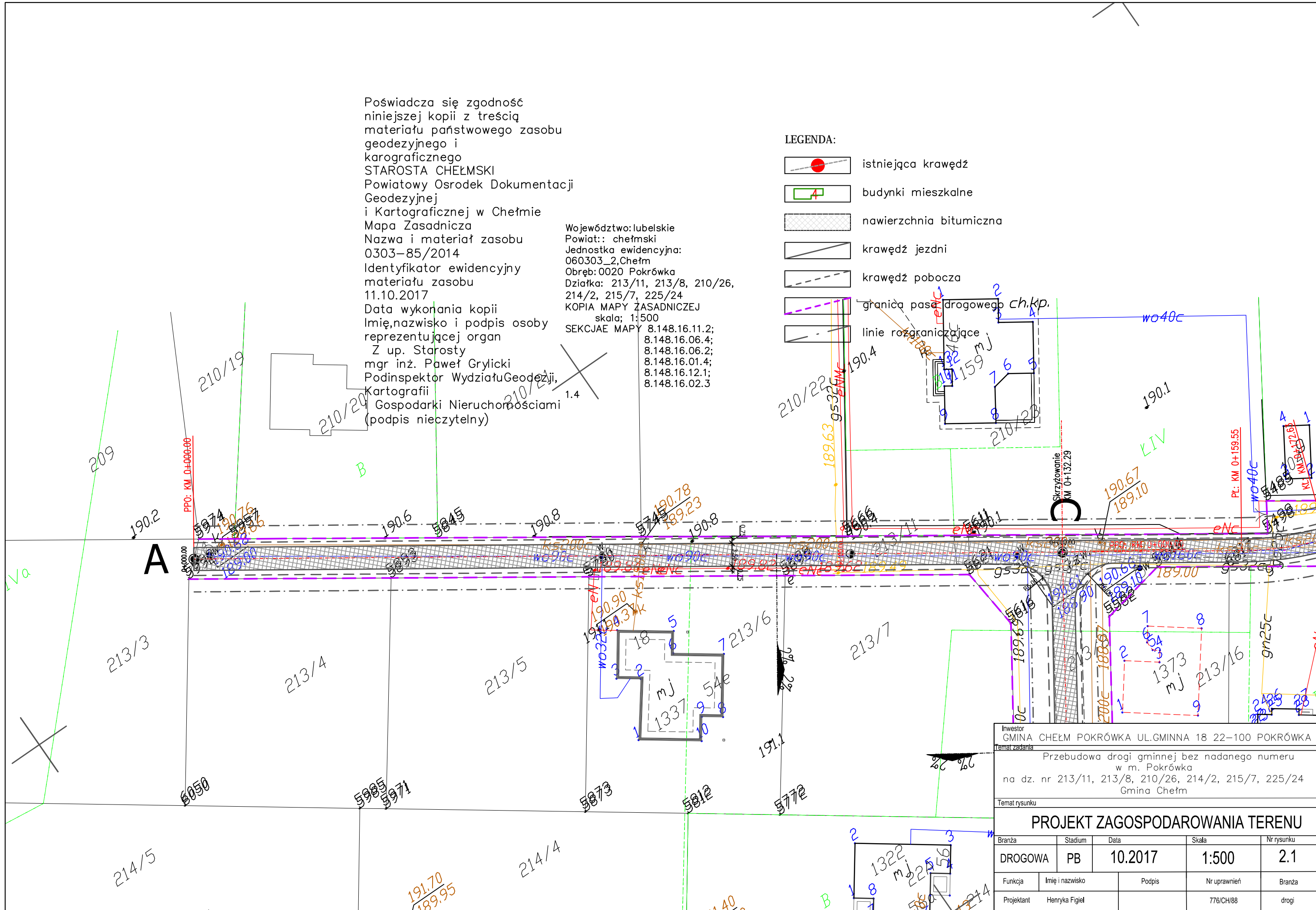
Poświadczam zgodność niniejszej kopii z treścią materiału państwowego zasobu geodezyjnego i kartograficznego

STAROSTA CHEŁMSKI
Powiatowy Ośrodek Dokumentacji Geodezyjnej i Kartograficznej w Chełmie
Mapa Zasadnicza
Nazwa i materiał zasobu 0303-85/2014
Identyfikator ewidencyjny materiału zasobu 11.10.2017
Data wykonania kopii
Imię, nazwisko i podpis osoby reprezentującej organ
Z up. Starosty
mgr inż. Paweł Grylicki
Podinspektor Wydziału Geodezji, Kartografii
Gospodarki Nieruchomościami
(podpis nieczytelny)

Województwo: lubelskie
Powiat: chełmski
Jednostka ewidencyjna: 060303_2, Chełm
Obręb: 0020 Pokrówka
Działka: 213/11, 213/8, 210/26, 214/2, 215/7, 225/24
KOPIA MAPY ZASADNICZEJ
skala: 1:500
SEKCJA E MAPY 8.148.16.11.2;
8.148.16.06.4;
8.148.16.06.2;
8.148.16.01.4;
8.148.16.12.1;
8.148.16.02.3

LEGENDA:

-  istniejąca krawędź
-  budynki mieszkalne
-  nawierzchnia bitumiczna
-  krawędź jezdni
-  krawędź pobocza
-  granicą pasa drogowego ch.kp.
-  linie rozgraniczające



Inwestor GMINA CHEŁM POKRÓWKA UL.GMINNA 18 22-100 POKRÓWKA				
Temat zadania Przebudowa drogi gminnej bez nadanego numeru w m. Pokrówka na dz. nr 213/11, 213/8, 210/26, 214/2, 215/7, 225/24 Gmina Chełm				
Temat rysunku PROJEKT ZAGOSPODAROWANIA TERENU				
Branża	Stadium	Data	Skala	Nr rysunku
DROGOWA	PB	10.2017	1:500	2.1
Funkcja	Imię i nazwisko	Podpis	Nr uprawnień	Branża
Projektant	Henryka Figiel		776/CH/88	drogi