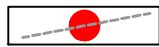




LEGENDA:

-  istniejąca krawędź
-  budynki mieszkalne
-  nawierzchnia bitumiczna
-  krawędź jezdni
-  krawędź pobocza
-  granica pasa drogowego
-  linie rozgraniczające

Poświadczam zgodność niniejszej kopii z treścią materiału państwowego zasobu geodezyjnego i kartograficznego STAROSTA CHEŁMSKI Powiatowy Ośrodek Dokumentacji Geodezyjnej i Kartograficznej w Chełmie Mapa Zasadnicza Nazwa i materiał zasobu 0303-85/2014 Identyfikator ewidencyjny materiału zasobu 13.11.2017 Data wykonania kopii Imię, nazwisko i podpis osoby reprezentującej organ 2 up. Starosta inż. Anna Brumowska-Gałązka Wydział Geodezji, Kartografii i Gospodarki Nieruchomościami (podpis nieczytelny)

Województwo: lubelskie
 Powiat: chełmski
 Jednostka ewidencyjna: 060303_2_Chełm
 Obręb: 0025 Srebrzyszcze
 Działka: 370,371
 KOPIA MAPY ZASADNICZEJ
 skala: 1:500
 SEKCJAE MAPY 8.149.16.10.4;
 8.149.16.10.2;
 8.149.17.06.3;
 8.149.17.06.1;

Luk poziomy
 R=50,00m
 T=41,0889m
 WS=15,77m
 AS=11,69m
 L=6,10m

Inwestor GMINA CHEŁM POKRÓWKA UL.GMINNA 18 22-100 POKRÓWKA				
Temat zadania Przebudowa drogi gminnej 104653L w m. Srebrzyszcze na dz. nr 370,371,348/1,345/1 Gmina Chełm				
Temat rysunku PROJEKT ZAGOSPODAROWANIA TERENU				
Branża	Stadium	Data	Skala	Nr rysunku
DROGOWA	PB	11.2017	1:500	2.2
Funkcja	Imię i nazwisko	Podpis	Nr uprawnień	Branża
Projektant	Henryka Figiel		776/CH/88	drogi