







LEGENDA:

-  istniejąca krawędź
-  budynki mieszkalne
-  nawierzchnia bitumiczna
-  krawędź jezdni
-  granica pasa drogowego
-  linie rozgraniczające

Poświadczam zgodność niniejszej kopii z treścią materiału państwowego zasobu geodezyjnego i kartograficznego
 STAROSTA CHEŁMSKI
 Powiatowy Ośrodek Dokumentacji Geodezyjnej i Kartograficznej w Chełmie
 Mapa Zasadnicza
 Nazwa i materiał zasobu 514/01/137.331
 Identyfikator ewidencyjny materiału zasobu 16.10.2017
 Data wykonania kopii
 Imię, nazwisko i podpis osoby reprezentującej organ
 Z up. Starosty
 inż. Anna Bzumowska – Gałgżka
 Wydział Geodezji, Kartografii i Gospodarki Nieruchomościami
 (podpis nieczytelny)

Województwo: lubelskie
 Powiat: chełmski
 Jednostka ewidencyjna: 060303_2, Chełm
 Obręb: 0043 Okszów-Kolonia
 Działka: 324/7
 KOPIA MAPY ZASADNICZEJ
 skala: 1:500
 SEKCJA E MAPY 8.149.16.04.3;

Inwestor GMINA CHEŁM POKRÓWKA UL.GMINNA 18 22-100 POKRÓWKA				
Temat zadania Przebudowa drogi gminnej bez nadanego numeru ul Malinowa w m. Okszów-Kolonia na dz. nr 324/7 Gmina Chełm				
Temat rysunku PROJEKT ZAGOSPODAROWANIA TERENU				
Branża	Stadium	Data	Skala	Nr rysunku
DROGOWA	PB	11.2017	1:500	2.1
Funkcja	Imię i nazwisko	Podpis	Nr uprawnień	Branża
Projektant	Henryka Figiel		776/CH/88	drogi