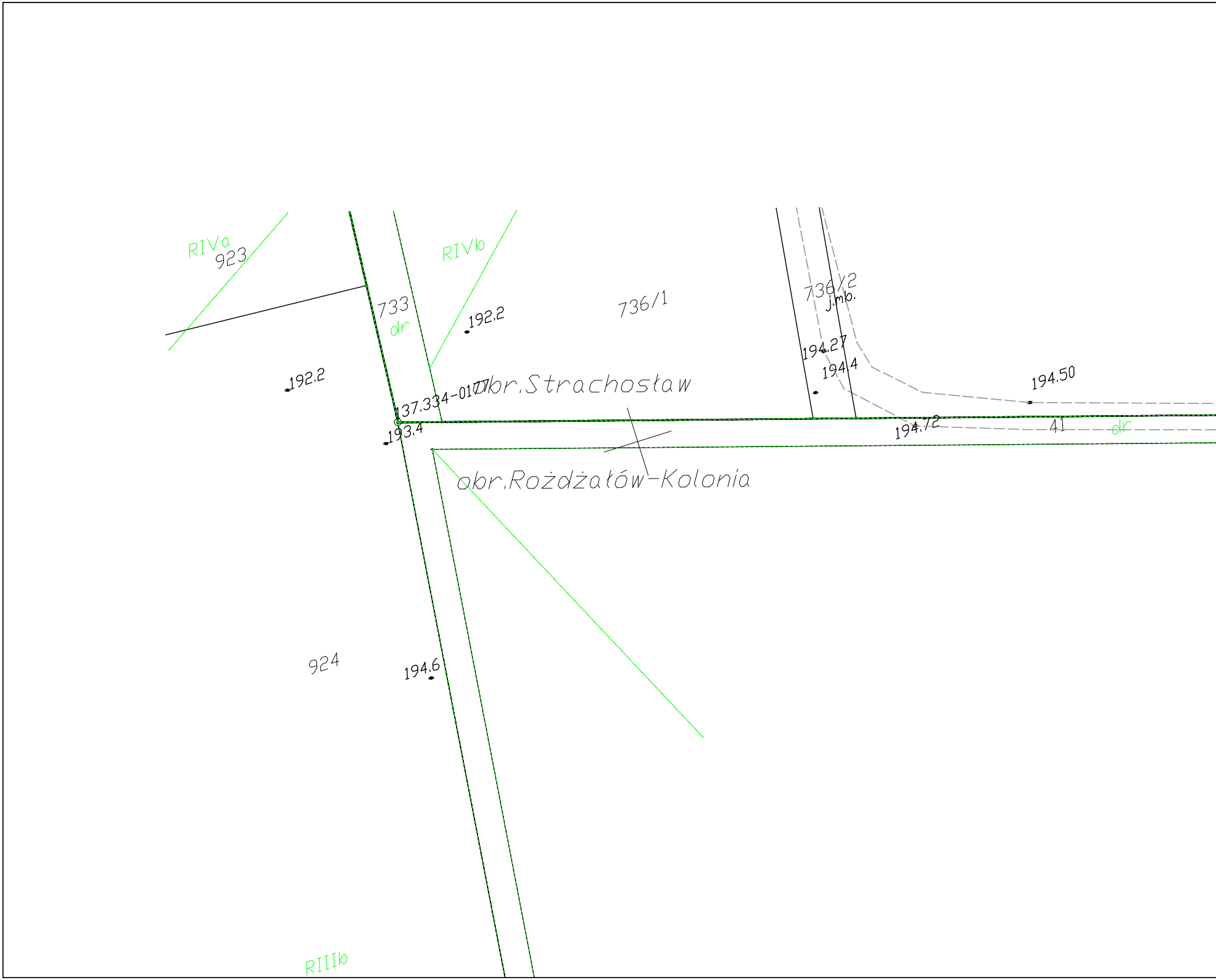
RIVa
923
733
dr
RIVb
192.2
736/1
736/2
j.mb.
194.27
194.4
194.50
192.2
obr.Strachosław
137.334-0177
193.4
194.72
41
dr
obr.Rożdżałów-Kolonia
924
194.6
RIIIb

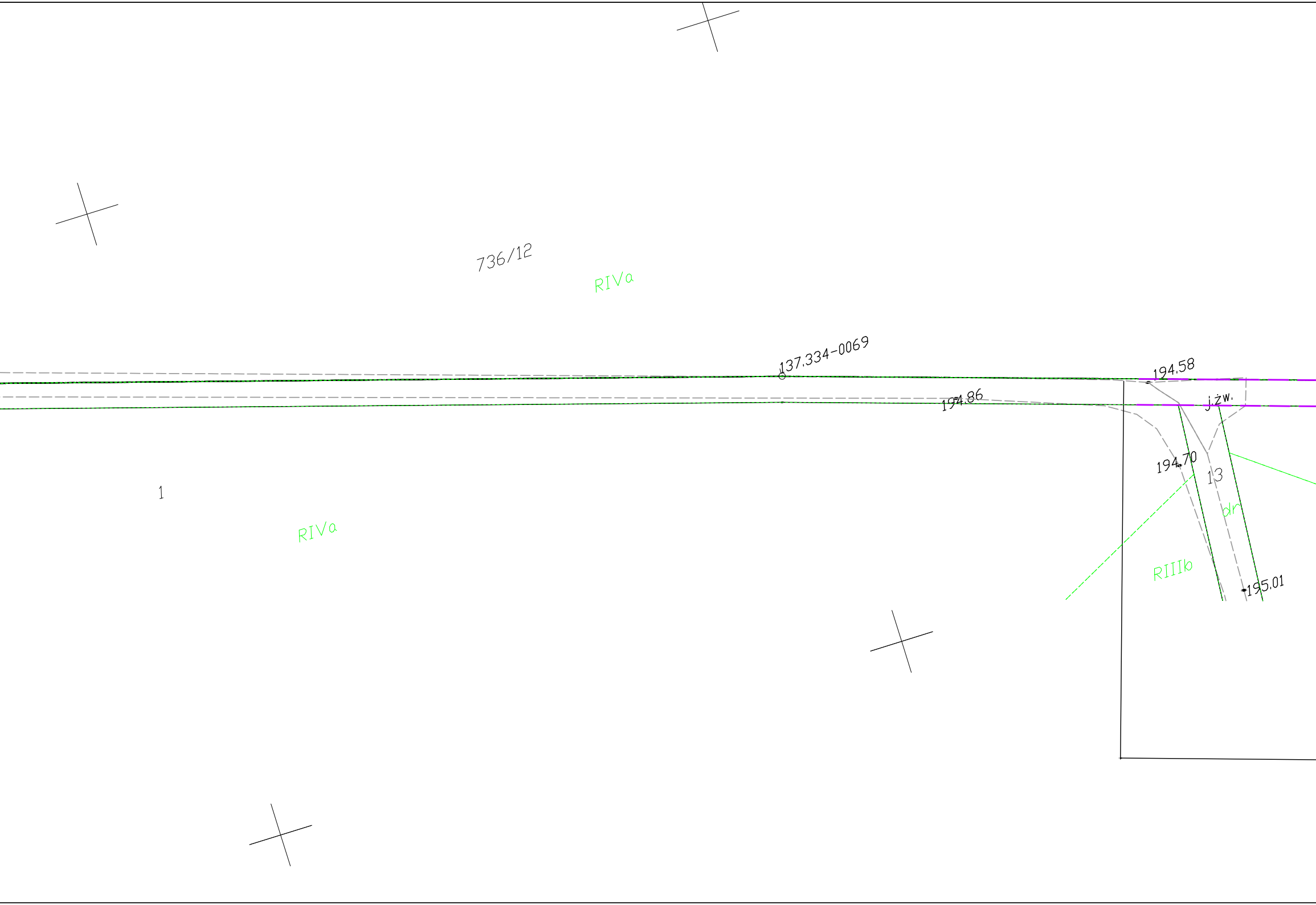
736/12
RIVa
137.334-0069
194.58
194.86
j.żw.
194.70
13
dr
1
RIVa
RIIIb
195.01

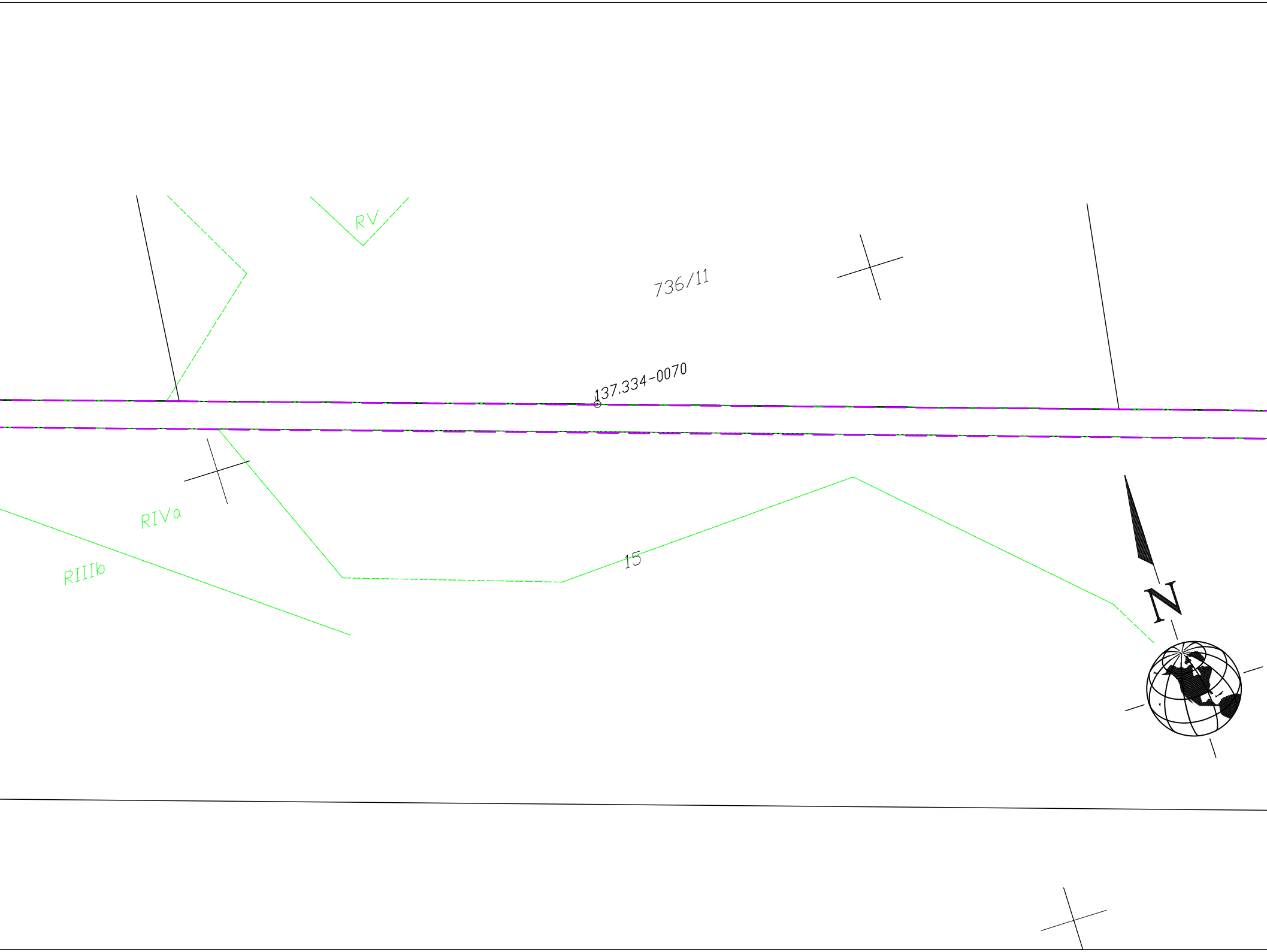
RV
736/11
137.334-0070
RIVa
RIIIb
15
N

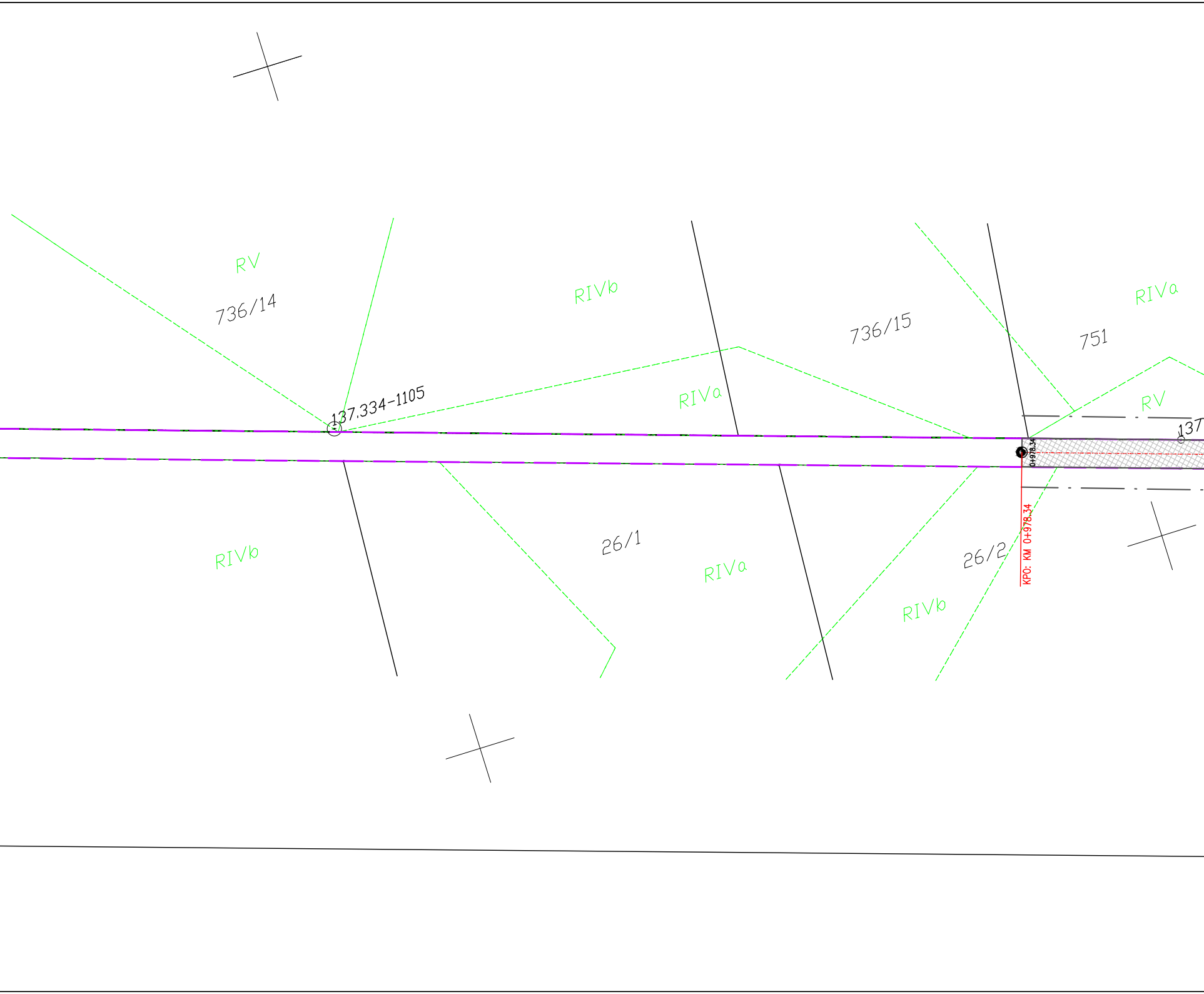
RV
736/14
RIVb
736/15
RIVa
751
137.334-1105
RIVa
RV
137
0+978.34
KPO: KM 0+978.34
RIVb
26/1
RIVa
26/2
RIVb

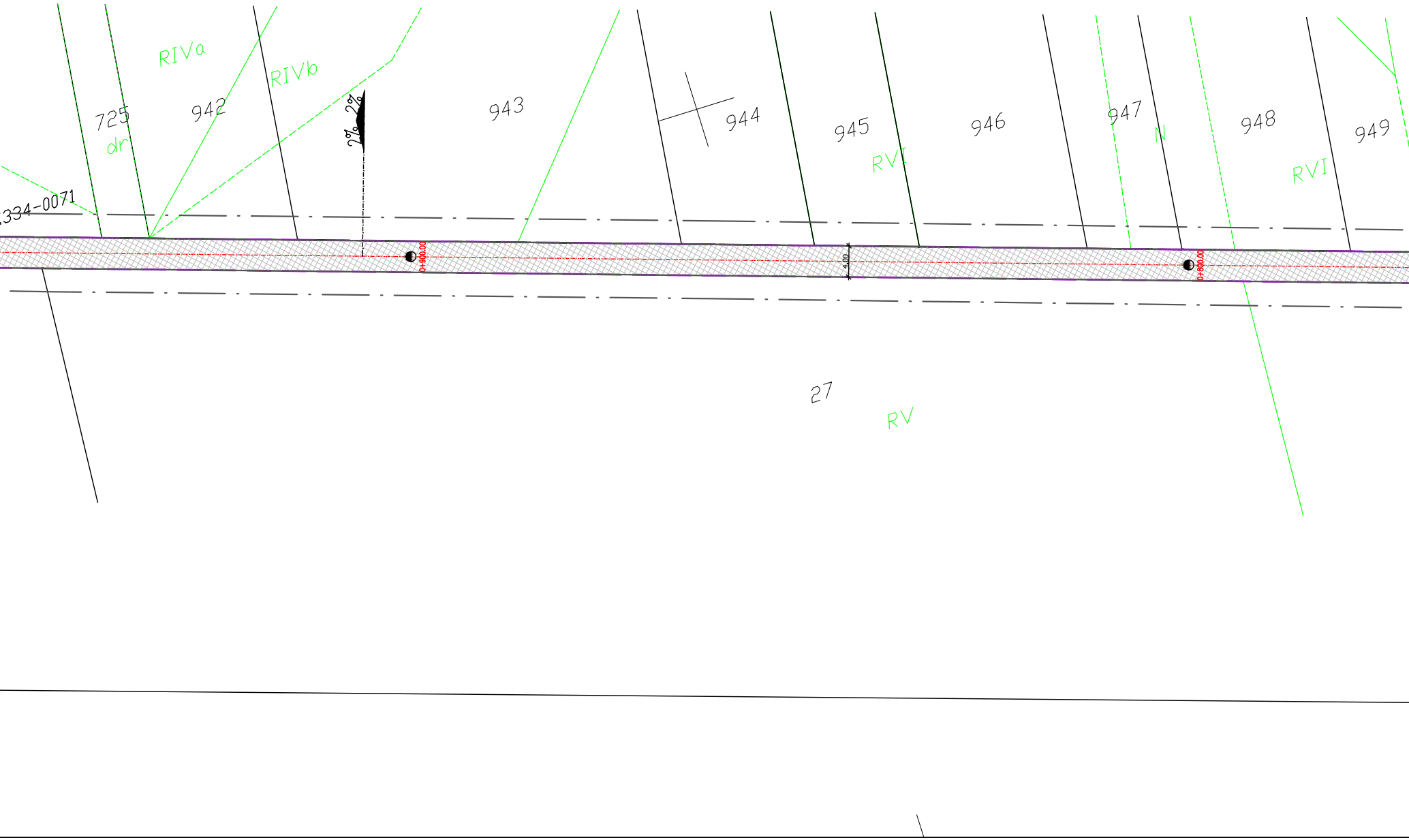

.334-0071
725
dr
RIVa
942
RIVb
2% 2%
943
0+900.00
944
945
RVI
946
4.00
947
N
948
0+800.00
RVI
949
27
RV

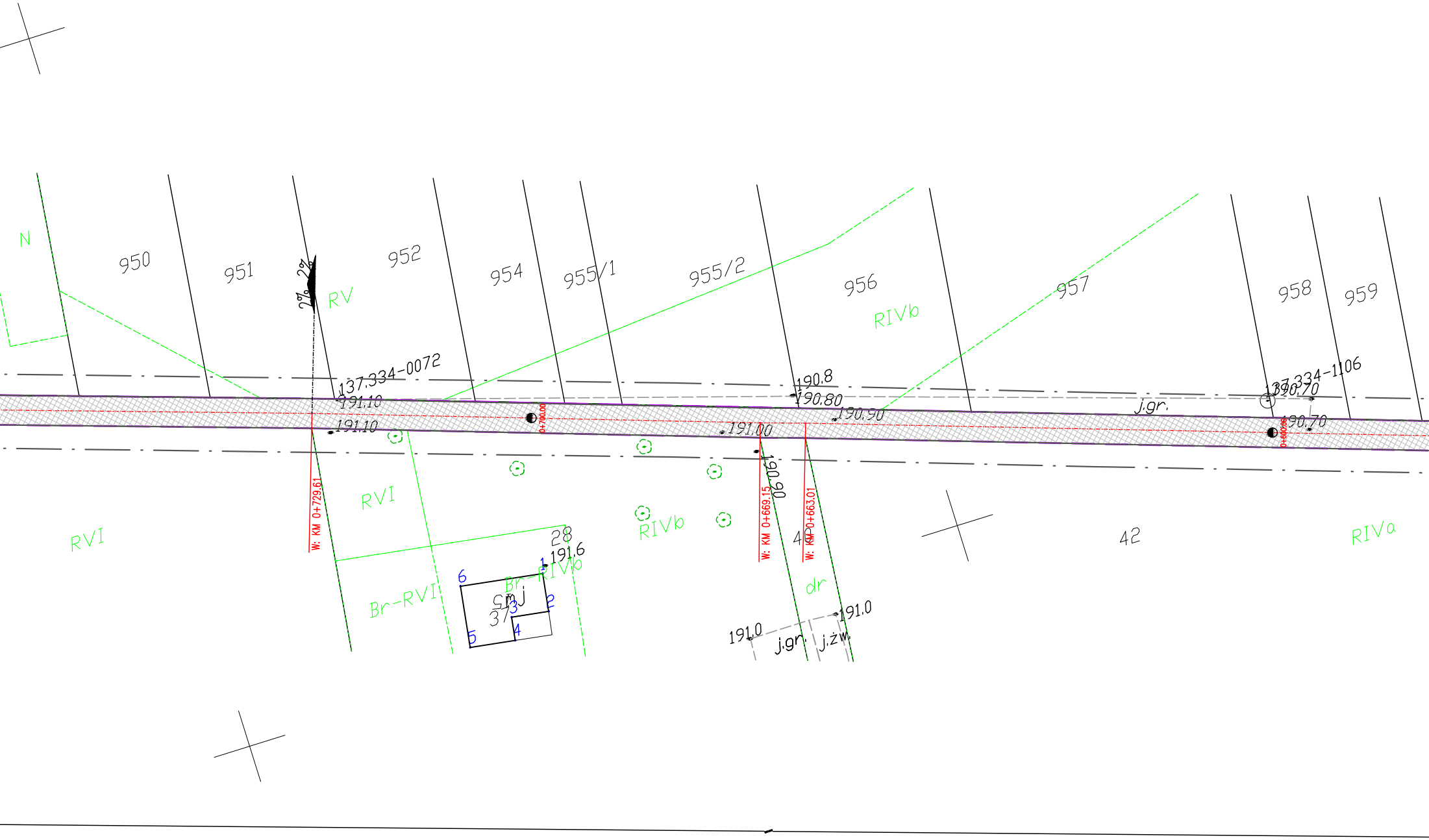
N
950
951
2% 2%
RV
952
954
955/1
955/2
956
RIVb
957
958
959
137.334-0072
191.10
191.10
0+700.00
190.8
190.80
190.90
191.00
190.90
137.334-1106
190.70
j.gr.
190.70
0+600.00
RVI
W: KM 0+729.61
RVI
28
191.6
Br-RIVb
Br-RVI
6
1
2
3
4
5
Smj
37
RIVb
W: KM 0+669.15
W: KM 0+663.01
40
dr
191.0
191.0
j.gr.
j.żw.
42
RIVa

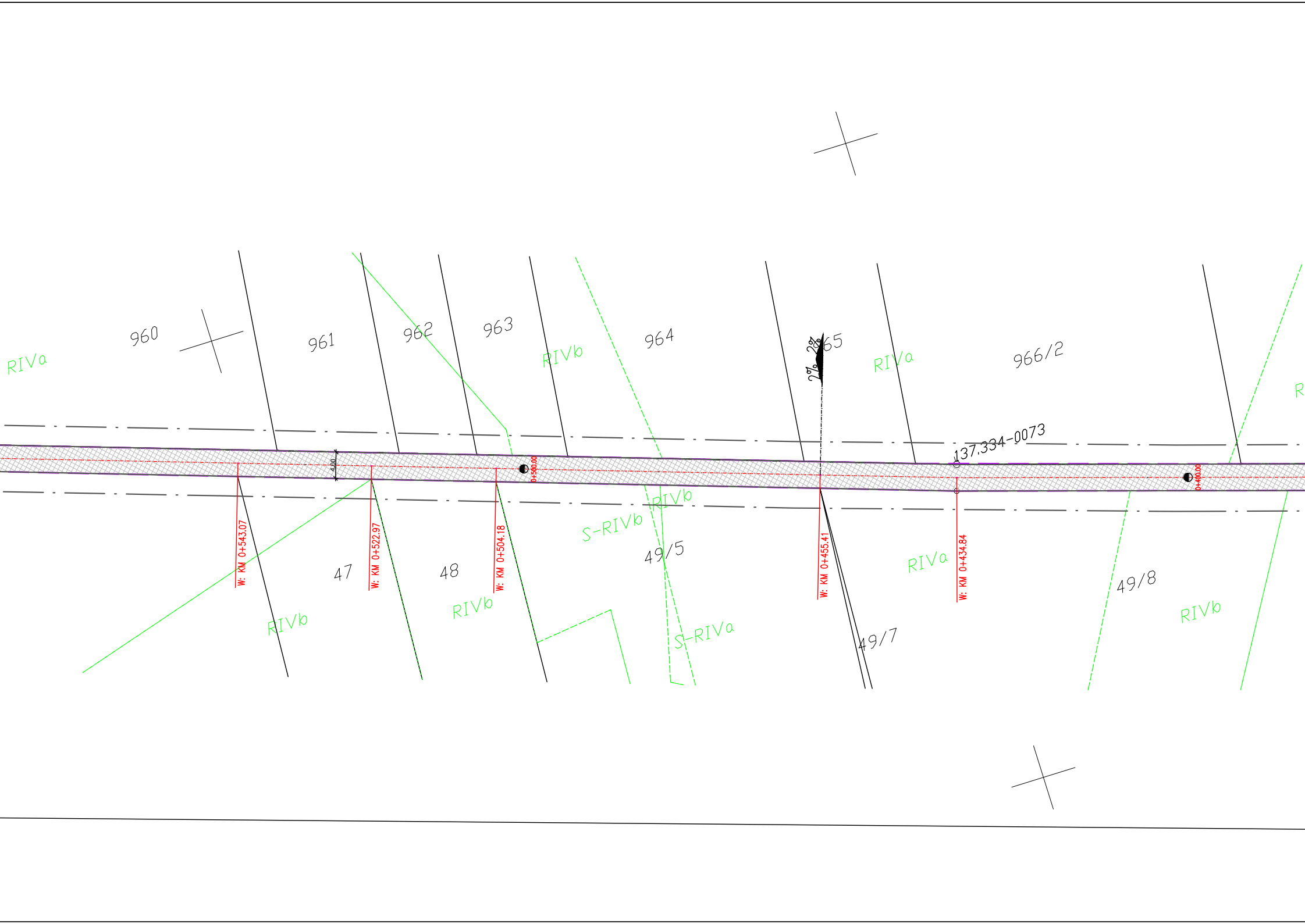
RIVa
960
961
962
963
RIVb
964
2%
2%
965
RIVa
966/2
R
4.00
0+500.00
137.334-0073
0+400.00
W: KM 0+543.07
W: KM 0+522.97
W: KM 0+504.18
RIVb
S-RIVb
49/5
W: KM 0+455.41
RIVa
W: KM 0+434.84
47
48
RIVb
RIVb
S-RIVa
49/7
49/8
RIVb

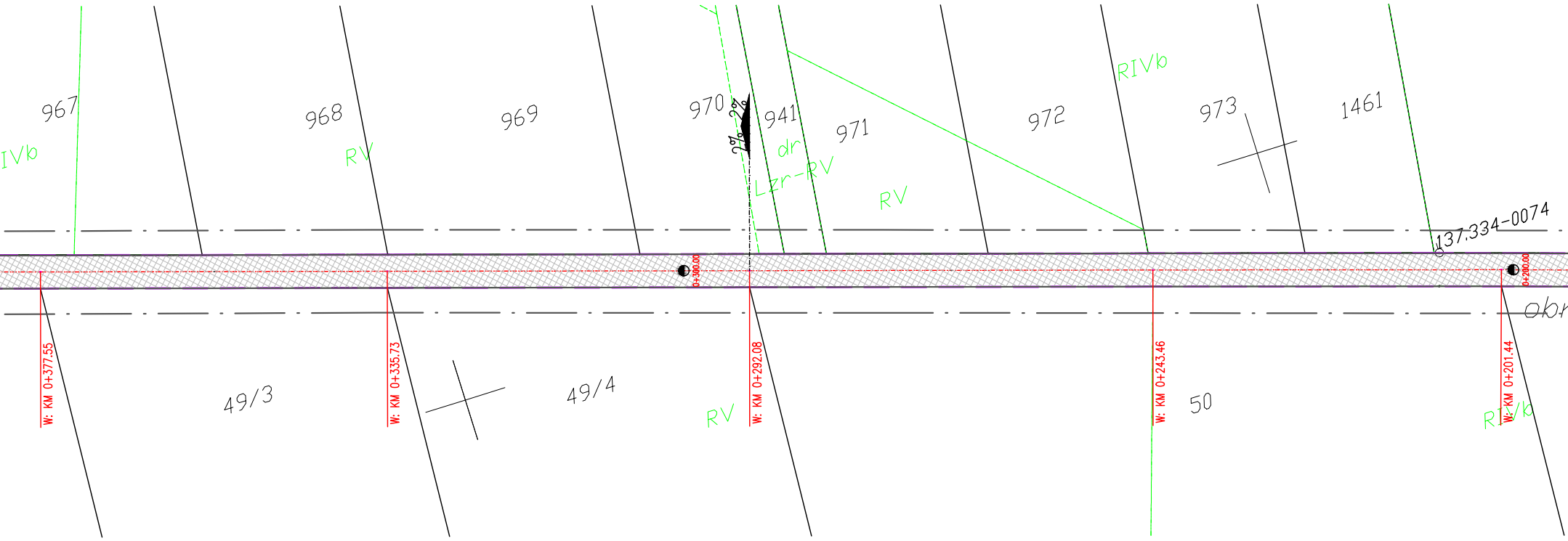
IVb
967
968
RV
969
970
2%
2%
941
dr
Lzr-RV
971
RV
972
RIVb
973
1461
137.334-0074
0+300.00
0+200.00
obr
W: KM 0+377.55
49/3
W: KM 0+335.73
49/4
RV
W: KM 0+292.08
W: KM 0+243.46
50
RIVb
W: KM 0+201.44

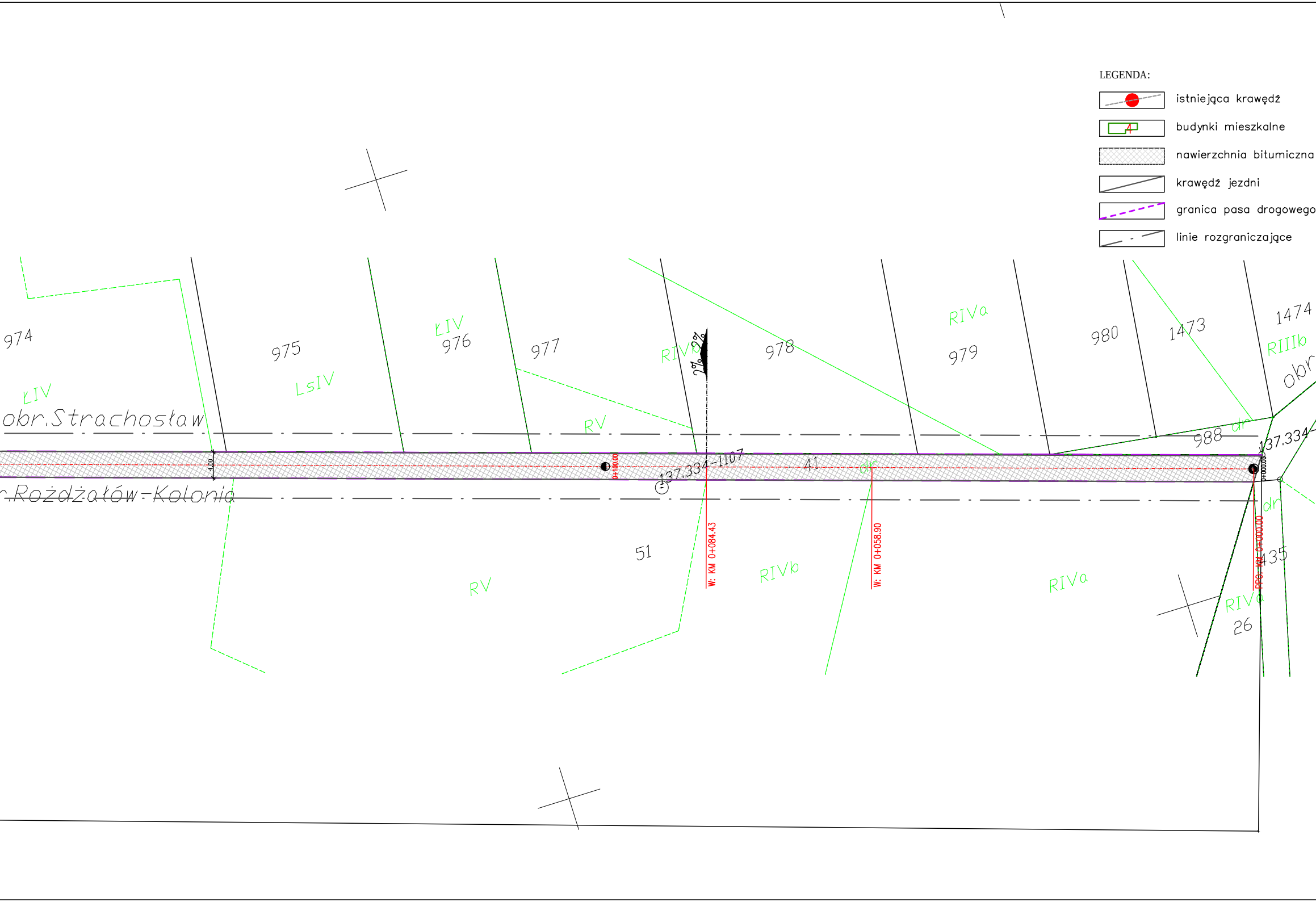
LEGENDA:
istniejąca krawędź
budynki mieszkalne
nawierzchnia bitumiczna
krawędź jezdni
granica pasa drogowego
linie rozgraniczające
974
975
976
977
978
979
980
1473
1474
ŁIV
LsIV
ŁIV
RIVb
RIVa
RIIIb
obr
obr.Strachosław
r.Rożdżałów-Kolonia
RV
988
dr
137.334
137.334-1107
41
dr
dr
4.00
0+100.00
0+000.00
W: KM 0+084.43
W: KM 0+058.90
PPO: KM 0+000.00
51
RV
RIVb
RIVa
RIVa
435
26
2%
2%

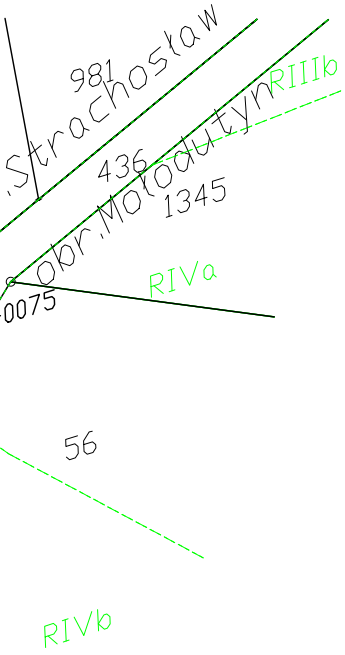
981
Strachosław
436
obr.Mołodutyn
RIIIb
1345
RIVa
0075
56
RIVb

Poświadcza się zgodność
niniejszej kopii z treścią
materiału państwowego zasobu
geodezyjnego i
karograficznego
STAROSTA CHEŁMSKI
Powiatowy Osrodek Dokumentacji
Geodezyjnej
i Kartograficznej w Chełmie
Mapa Zasadnicza
Nazwa i materiał zasobu
0303–85/2014
Identyfikator ewidencyjny
materiału zasobu
27.10.2017
Data wykonania kopii
Imię,nazwisko i podpis osoby
reprezentującej organ
Z up. Starosty
mgr inż. Paweł Grylicki
Podinspektor WydziałuGeodezji,
Kartografii
i Gospodarki Nieruchomościami
(podpis nieczytelny)

Województwo: lubelskie
Powiat:: chełmski
Jednostka ewidencyjna:
060303_2,Chełm
Obręb: 0023 Rożdżałów–Kolonia
Działka: 41
KOPIA MAPY ZASADNICZEJ
skala; 1:500
SEKCJAE MAPY 8.148.16.25.4;
8.148.16.25.2;
8.148.16.20.4;

Inwestor
GMINA CHEŁM POKRÓWKA UL.GMINNA 18 22–100 POKRÓWKA

Temat zadania
Przebudowa drogi gminnej 112717L
w m. Rożdżałów–Kolonia na dz. nr 41
Gmina Chełm

Temat rysunku
PROJEKT ZAGOSPODAROWANIA TERENU

| Branża | Stadium | Data | Skala | Nr rysunku |
|---|---|---|---|---|
| DROGOWA | PB | 10.2017 | 1:500 | 2.1 |

| Funkcja | Imię i nazwisko | Podpis | Nr uprawnień | Branża |
|---|---|---|---|---|
| Projektant | Henryka Figiel | | 776/CH/88 | drogi |