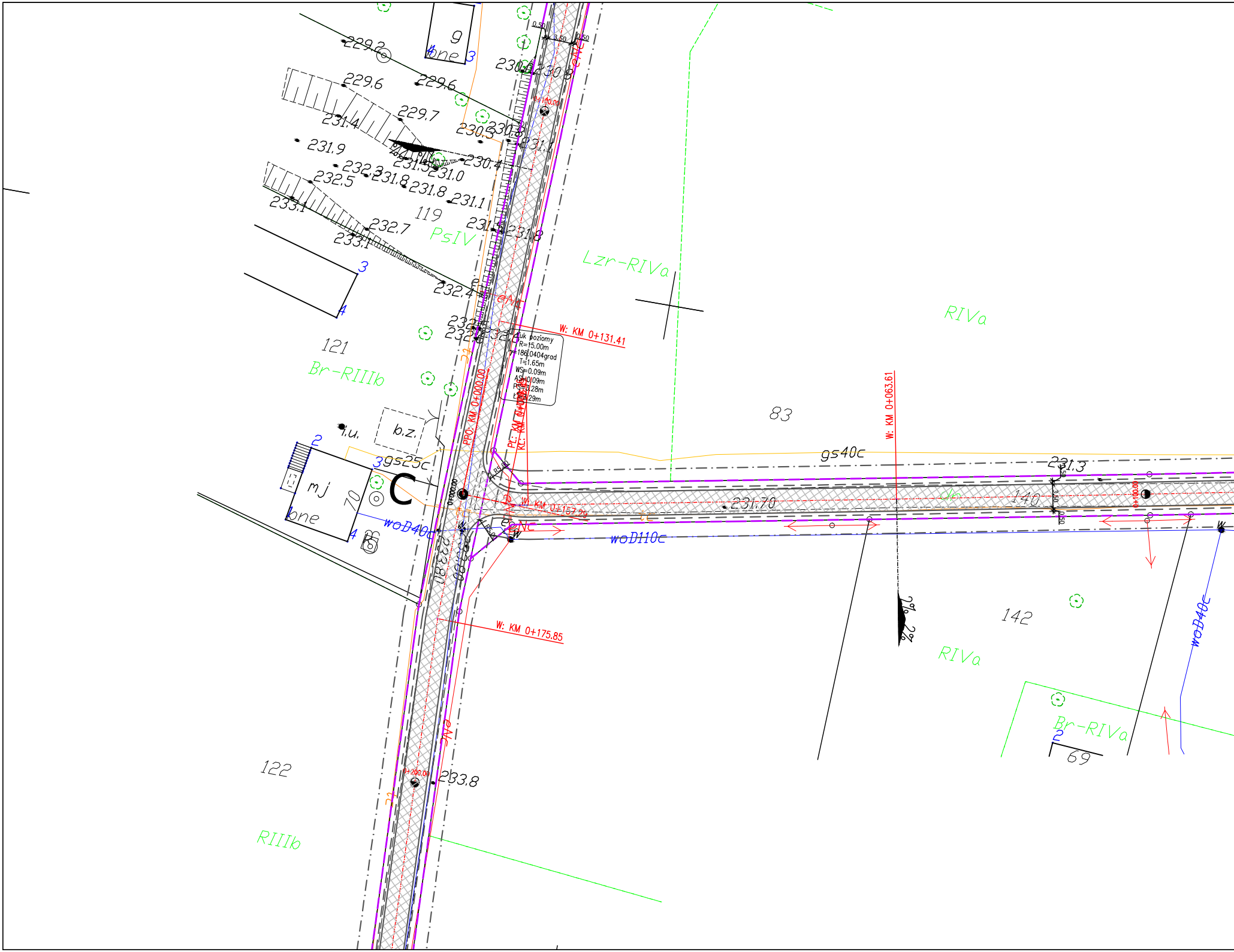

Łuk poziomy
R=15.00m
γ=186.0404grad
T=1.65m
WS=0.09m
AS=0.09m
PS=3.28m
Ł=3.29m
W: KM 0+131.41
W: KM 0+063.61
W: KM 0+157.29
W: KM 0+175.85
PPO: KM 0+000.00
PŁ: KM 0+0
KŁ: KM 0+0
0+100.00
0+200.00
0+000.00
C
119
121
122
83
140
142
69
PsIV
Br-RIIIb
Lzr-RIVa
RIVa
RIVa
Br-RIVa
RIIIb
g
bne
mj
70
i.u.
b.z.
gs40c
gs25c
woD40c
woD110c
woD40c
eNN
eNc
229.2
229.6
229.6
229.7
230.6
230.8
230.5
230.8
230.4
231.1
231.4
231.9
231.5
231.0
232.3
231.8
231.8
232.5
231.1
233.1
232.7
231.5
231.8
233.1
232.4
231.70
231.3
233.81
233.8
0.50
3.50
2%
2%

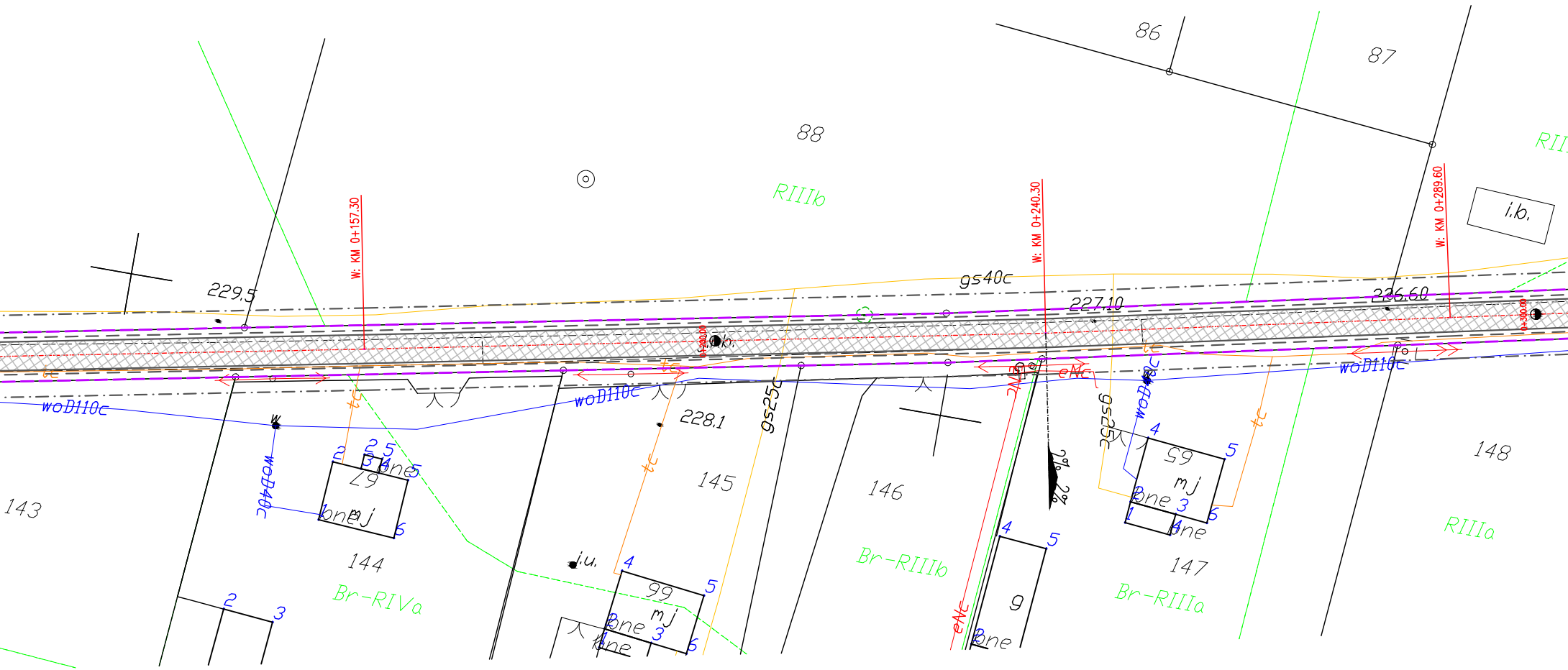
86
87
88
RIIIb
RII
i.b.
W: KM 0+157.30
W: KM 0+240.30
W: KM 0+289.60
0+200.00
0+300.00
229,5
gs40c
227,10
226,60
228,1
gs25c
woD110c
woD40c
tc
eNc
w
i.u.
143
144
145
146
147
148
67
66
65
9
mj
bne
Br-RIVa
Br-RIIIb
Br-RIIIa
RIIIa
2%
1
2
3
4
5
6

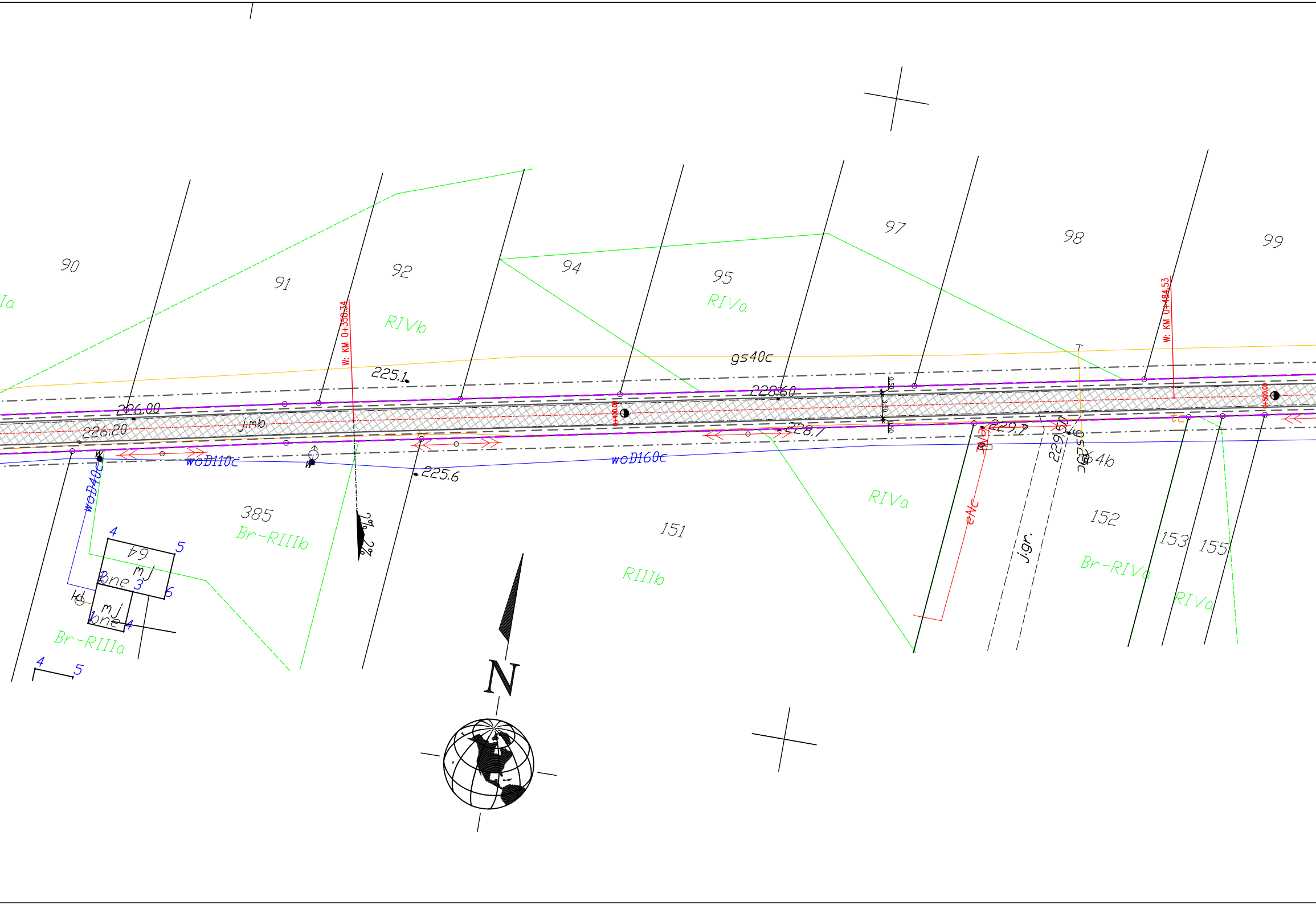
90
91
92
94
95
97
98
99
Ia
RIVb
RIVa
W: KM 0+358.34
W: KM 0+484.53
gs40c
225.1
226.00
226.20
jmb
228.60
228.7
229.7
229.50
0+400.00
0+500.00
0.50
3.50
0.50
tc
woD110c
woD160c
woD40c
225.6
385
Br-RIIIb
151
RIIIb
RIVa
eNc
j.gr.
64b
152
153
155
Br-RIVa
RIVa
2%
2%
64
mj
bne
mj
bne
1
2
3
4
5
6
4
Br-RIIIa
4
5
w
w
N

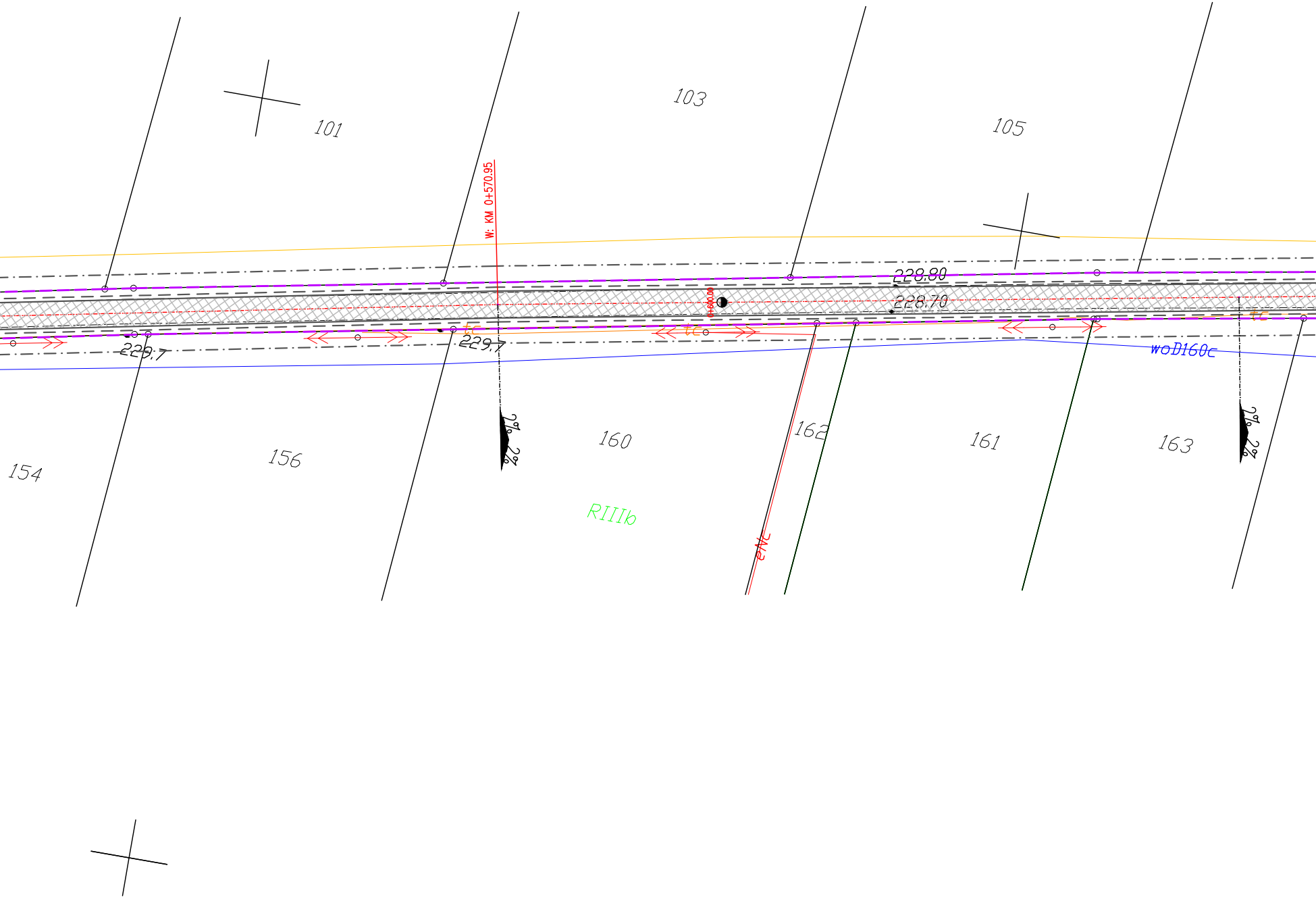
101
103
105
W: KM 0+570.95
0+600.00
228.80
228.70
229.7
229.7
tc
tc
tc
tc
woD160c
154
156
160
162
161
163
2%
2%
2%
2%
RIIIb
eNc

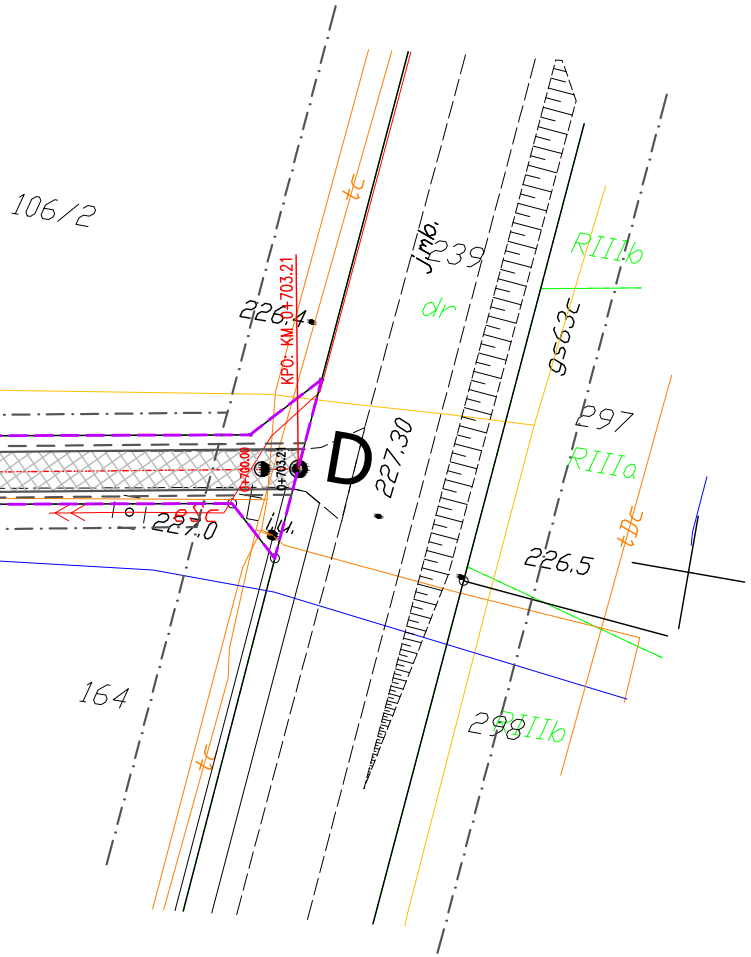
106/2
tc
J.mb.
239
RIIIb
226.4
KPO: KM 0+703.21
dr
gs63c
297
D
227.30
RIIIa
0+700.00
0+703.21
esc
227.0
i.u.
tDc
226.5
164
298
RIIIb
tc

LEGENDA:

●	istniejąca krawędź
🟩	budynki mieszkalne
▨	nawierzchnia bitumiczna
╱	krawędź jezdni
┅	granica pasa drogowego
-·-	linie rozgraniczające

Poświadcza się zgodność
niniejszej kopii z treścią
materiału państwowego zasobu
geodezyjnego i
karograficznego
STAROSTA CHEŁMSKI
Powiatowy Osrodek Dokumentacji
Geodezyjnej
i Kartograficznej w Chełmie
Mapa Zasadnicza
Nazwa i materiał zasobu
0303-85/2014
Identyfikator ewidencyjny
materiału zasobu
31.10.2017
Data wykonania kopii
Imię,nazwisko i podpis osoby
reprezentującej organ
Z up. Starosty
inż. Anna Bzumowska – Gałązka
Wydział Geodezji, Kartografii
i Gospodarki Nieruchomościami
(podpis nieczytelny)

Województwo: lubelskie
Powiat:: chełmski
Jednostka ewidencyjna:
060303_2,Chełm
Obręb: 0002 Depułtycze Król.-Kolonia
Działka: 139,40
KOPIA MAPY ZASADNICZEJ
skala; 1:500
SEKCJAE MAPY 8.147.15.10.3;
8.147.15.10.4;
8.147.15.10.2;
8.147.15.10.1;

Inwestor
GMINA CHEŁM POKRÓWKA UL.GMINNA 18 22-100 POKRÓWKA

Temat zadania
Przebudowa drogi gminnej 112744L
w m. Depułtycze Król.-Kolonia na dz. nr 140
Gmina Chełm

Temat rysunku
PROJEKT ZAGOSPODAROWANIA TERENU

Branża	Stadium	Data	Skala	Nr rysunku
DROGOWA	PB	11.2017	1:500	2.2

Funkcja	Imię i nazwisko	Podpis	Nr uprawnień	Branża
Projektant	Henryka Figiel		776/CH/88	drogi