










- LEGENDA:**
-  istniejąca krawęż
 -  budynki mieszkalne
 -  nawierzchnia bitumiczna
 -  krawęż jezdni
 -  krawęż pobocza
 -  granica pasa drogowego
 -  linie rozgraniczające
 -  umocnienie pobocza
 -  umocnienie rowu

Poświadczam zgodność niniejszej kopii z treścią materiału państwowego zasobu geodezyjnego i kartograficznego STAROSTA CHEŁMSKI Powiatowy Ośrodek Dokumentacji Geodezyjnej i Kartograficznej w Chełmie Mapa Zasadnicza Nazwa i materiał zasobu 0303-85/2014 Identyfikator ewidencyjny materiału zasobu 10.10.2017 Data wykonania kopii Imię, nazwisko i podpis osoby reprezentującej organ Z up. Starosty inż. Anna Bzumowska-Gałązka Wydział Geodezji, Kartografii i Gospodarki Nieruchomościami (podpis nieczytelny)

Województwo: lubelskie
Powiat: chełmski
Jednostka ewidencyjna: 060303_2_Chełm
Obręb: 0019_Podgórze
Działka: 40
KOPIA MAPY ZASADNICZEJ
skala: 1:500
SEKCJAE MAPY 8.149.15.07.2;

Inwestor GMINA CHEŁM POKRÓWKA UL.GMINNA 18 22-100 POKRÓWKA				
Temat zadania Przebudowa drogi gminnej nr 104645L w m. Podgórze na dz. nr 40 Gmina Chełm				
Temat rysunku PROJEKT ZAGOSPODAROWANIA TERENU				
Branża	Stadium	Data	Skala	Nr rysunku
DROGOWA	PB	10.2017	1:500	2.1
Funkcja	Imię i nazwisko	Podpis	Nr uprawnień	Branża
Projektant	Henryka Figiel		776/CH88	drogi