







LEGENDA:

-  istniejąca krawędź
-  budistn. budynki
-  nawierzchnia bitumiczna
-  krawędź jezdni
-  krawędź pobocza
-  granica pasa drogowego

Poświadczam się zgodność niniejszej kopii z treścią materiału paristwowego zasobu geodezyjnego i kartograficznego
STAROSTA CHELMSKI
 Powiatowy Ośrodek Dokumentacji Geodezyjnej i Kartograficznej w Chełmie
 Kopia Mapy Zasadniczej
0303-85/2014
 Identyfikator ewidencyjny materiału zasobu 11.10.2017
 Data wykonania kopii
 Imię, nazwisko i podpis osoby reprezentującej organ
 Z up. Starosty
 inż. Anna Gałązka - Bzumowska
 Wydział Geodezji, Kartografii i Gospodarki Nieruchomościami
 (podpis nieczytelny)

Województwo lubelskie
 Powiat chełmski
 Jednostka ewidencyjna: 060303_2_Chełm
 Obręb: 0025_Srebrzyszcze
 Działka: 503
 KOPIA MAPY ZASADNICZEJ
 skala: 1:500
 SEKCJA E MAPY 8.149.16.15.4;
 8.149.16.15.2;

Investor	Gmina Chełm Pokrówka ul. Gminna 18, 22-100 Chełm		
Temat zadania	Przebudowa drogi, gminnej nr 115571L w m. Srebrzyszcze na działce gruntu nr 503, obręb ewid. 0025 Srebrzyszcze, Gmina Chełm		
Temat rysunku	PROJEKT ZAGOSPODAROWANIA		
Branża	Stadium	Data	Skala
DRÓGOWA	PB	10.2017	1:500
Wyszczególnienie imię i nazwisko		Podpis	Nr uprawnień
Projektant		Henryka Figiel	776/CH/88
Nr rysunku		2	
Branża		drogi	