

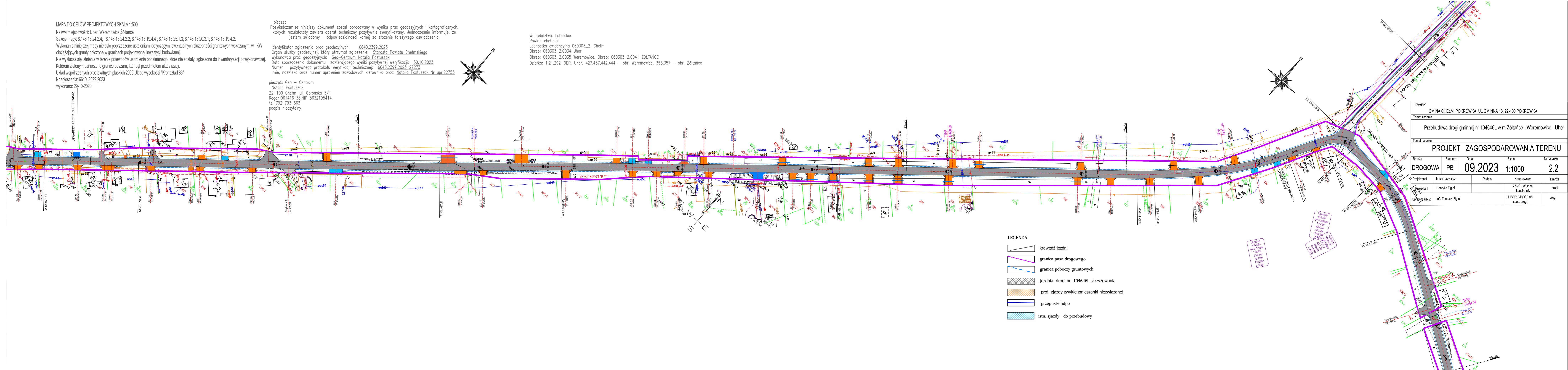


MAPA DO CELÓW PROJEKTOWYCH SKALA 1:500
 Nazwa miejscowości: Uher, Weremowice, Żółtańce
 Sekcje mapy: 8.148.15.24.2.4; 8.148.15.24.2.2; 8.148.15.19.4.4; 8.148.15.25.1.3; 8.148.15.20.3.1; 8.148.15.19.4.2
 Wykonanie niniejszej mapy nie było poprzedzone ustaleniami dotyczącymi ewentualnych służebności gruntowych wskazanymi w KW obciążających grunty położone w granicach projektowanej inwestycji budowlanej.
 Nie wyklucza się istnienia w terenie przewodów uzbrojenia podziemnego, które nie zostały zgłoszone do inwentaryzacji powykonawczej.
 Kolorem zielonym oznaczono granice obszaru, który był przedmiotem aktualizacji.
 Układ współrzędnych prostokątnych płaskich 2000, Układ wysokości "Kronsztad 86"
 Nr zgłoszenia: 6640.2399.2023
 wykonano: 29-10-2023

pieczęć
 Poświadczam, że niniejszy dokument został opracowany w wyniku prac geodezyjnych i kartograficznych, których rezultaty zawiera operat techniczny pozytywnie zweryfikowany. Jednocześnie informuję, że jestem świadomy odpowiedzialności karnej za złożenie fałszywego oświadczenia.

Identyfikator zgłoszenia prac geodezyjnych: 6640.2399.2023
 Organ służby geodezyjnej, który otrzymał zgłoszenie: Starosta Powiatu Chełmskiego
 Wykonawca prac geodezyjnych: Geo-Centrum Natalia Pastuszek
 Data sporządzenia dokumentu zawierającego wyniki pozytywnej weryfikacji: 30.10.2023
 Numer pozytywnego protokołu weryfikacji technicznej: 6640.2399.2023.22273
 Imię, nazwisko oraz numer uprawnień zawodowych kierownika prac: Natalia Pastuszek Nr upr.22753

pieczęć: Geo - Centrum
 Natalia Pastuszek
 22-100 Chełm, ul. Oblonska 3/1
 Regon: 061416138, NIP 5632195414
 tel 792 793 663
 podpis nieczytelny

Województwo: Lubelskie
 Powiat: chełmski
 Jednostka ewidencyjna O60303_2. Chełm
 Obreby: O60303_2.0034 Uher
 Obreby: O60303_2.0035 Weremowice, Obreby: O60303_2.0041 ŻÓŁTAŃCE
 Działka: 1,21,292-0BR. Uher, 427,437,442,444 - obr. Weremowice, 355,357 - obr. Żółtańce



- LEGENDA:
- krawężń jezdni
 - granica pasa drogowego
 - granica poboczy gruntowych
 - jezdnie drogi nr 104646L skrzyżowania
 - proj. zjazdy zwykłe mieszanki niezwiązanej
 - przepusty hdpe
 - istn. zjazdy do przebudowy

Lubelskie
 2023.10.29
 1:500
 1:500
 1:500
 1:500

Investor				
GMINA CHEŁM, POKRÓWKA, UL. GMINNA 18, 22-100 POKRÓWKA				
Temat zadania				
Przebudowa drogi gminnej nr 104646L w m.Żółtańce - Weremowice - Uher				
Temat rysunku				
PROJEKT ZAGOSPODAROWANIA TERENU				
Branża	Stadium	Data	Skala	Nr rysunku
DROGOWA	PB	09.2023	1:1000	2.2
Projektanci	Imię i nazwisko	Podpis	Nr uprawnień	Branża
Projektant	Henryka Figiel		776/CH/88spec. konstr. mlz.	drogi
Sprawdzający	inż. Tomasz Figiel		LUB/0213/POOD/05 spec. drogi	drogi