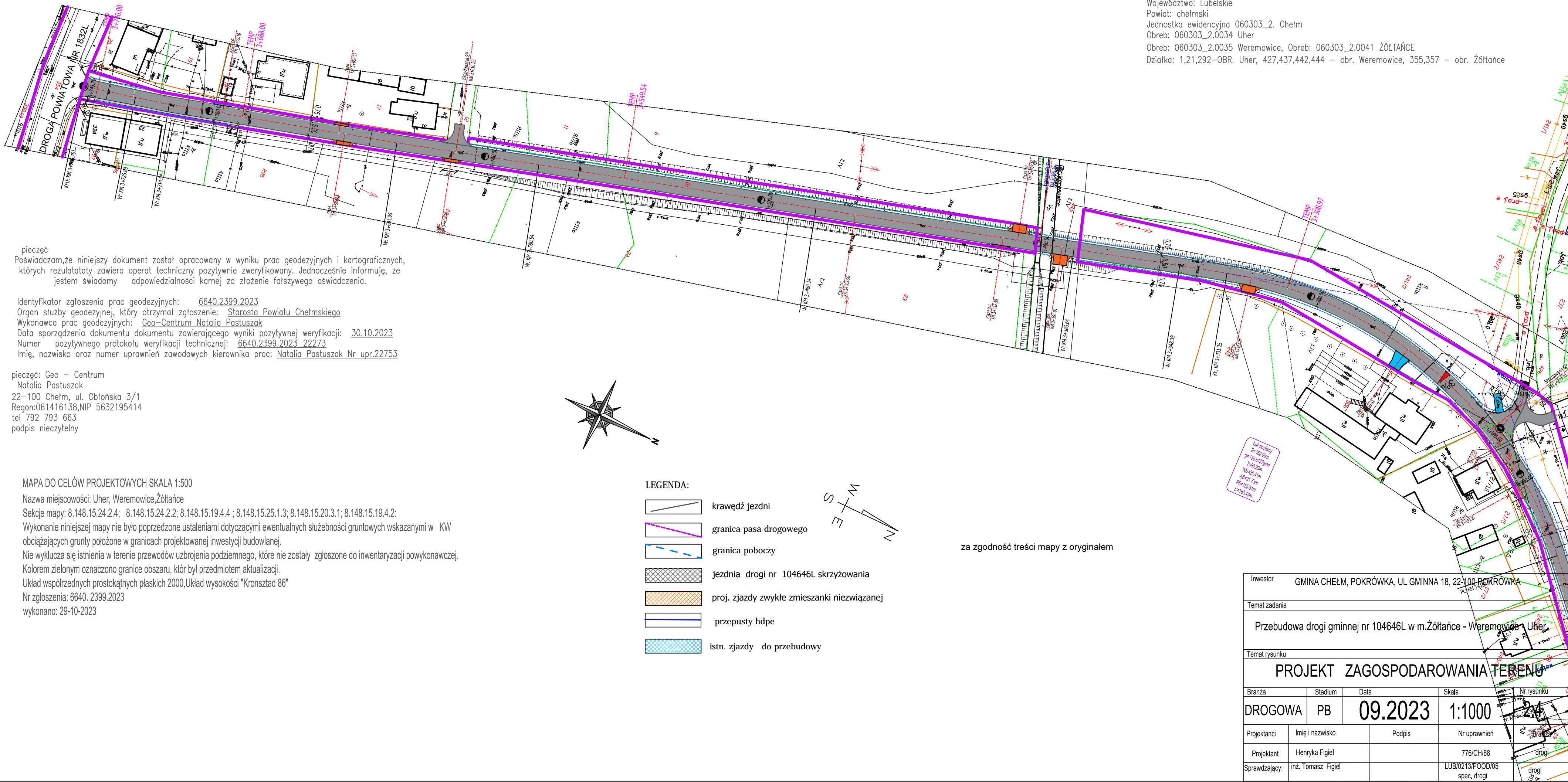


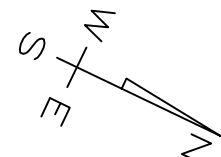

Województwo: Lubelskie
 Powiat: chełmski
 Jednostka ewidencyjna 060303_2. Chełm
 Obreb: 060303_2.0034 Uher
 Obreb: 060303_2.0035 Weremowice, Obreb: 060303_2.0041 Żółtańce
 Działka: 1,21,292-OBR. Uher, 427,437,442,444 - obr. Weremowice, 355,357 - obr. Żółtańce



pieczęć
 Poświadczam, że niniejszy dokument został opracowany w wyniku prac geodezyjnych i kartograficznych, których rezultaty zawiera operat techniczny pozytywnie zweryfikowany. Jednocześnie informuję, że jestem świadomy odpowiedzialności karnej za złożenie fałszywego oświadczenia.

Identyfikator zgłoszenia prac geodezyjnych: 6640.2399.2023
 Organ służby geodezyjnej, który otrzymał zgłoszenie: Starosta Powiatu Chełmskiego
 Wykonawca prac geodezyjnych: Geo-Centrum Natalia Pastuszek
 Data sporządzenia dokumentu zawierającego wyniki pozytywnej weryfikacji: 30.10.2023
 Numer pozytywnego protokołu weryfikacji technicznej: 6640.2399.2023_22273
 Imię, nazwisko oraz numer uprawnień zawodowych kierownika prac: Natalia Pastuszek Nr upr.22753

pieczęć: Geo - Centrum
 Natalia Pastuszek
 22-100 Chełm, ul. Obłomska 3/1
 Regon:061416138,NIP 5632195414
 tel 792 793 663
 podpis nieczytelny



MAPA DO CELÓW PROJEKTOWYCH SKALA 1:500

Nazwa miejscowości: Uher, Weremowice, Żółtańce

Sekcje mapy: 8.148.15.24.2.4; 8.148.15.24.2.2; 8.148.15.19.4.4; 8.148.15.25.1.3; 8.148.15.20.3.1; 8.148.15.19.4.2;

Wykonanie niniejszej mapy nie było poprzedzone ustaleniami dotyczącymi ewentualnych służebności gruntowych wskazanymi w KW obciążających grunty położone w granicach projektowanej inwestycji budowlanej.

Nie wyklucza się istnienia w terenie przewodów uzbrojenia podziemnego, które nie zostały zgłoszone do inwentaryzacji powykonawczej.

Kolorem zielonym oznaczono granice obszaru, który był przedmiotem aktualizacji.

Układ współrzędnych prostokątnych płaskich 2000, Układ wysokości "Kronsztad 86"

Nr zgłoszenia: 6640. 2399.2023

wykonano: 29-10-2023

LEGENDA:

- krawędź jezdni
- granica pasa drogowego
- granica poboczy
- jezdnia drogi nr 104646L skrzyżowania
- proj. zjazdu zwykle mieszanki niezwiązanej
- przepusty hdpe
- istn. zjazdu do przebudowy

za zgodność treści mapy z oryginałem

Lub. posymy
 R=150,00m
 T=150,00m
 WS=28,41m
 AS=21,74m
 PS=155,57m
 L=163,40m

Investor	GMINA CHEŁM, POKRÓWKA, UL. GMINNA 18, 22-100 POKRÓWKA			
Temat zadania	Przebudowa drogi gminnej nr 104646L w m.Żółtańce - Weremowice Uher			
Temat rysunku	PROJEKT ZAGOSPODAROWANIA TERENU			
Branża	Stadium	Data	Skala	Nr rysunku
DROGOWA	PB	09.2023	1:1000	24
Projektanci	Imię i nazwisko	Podpis	Nr uprawnień	
Projektant	Henryka Figiel		776/CH/88	
Sprawdzający:	inż. Tomasz Figiel		LUB/0213/POOD/05 spec. drogi	