


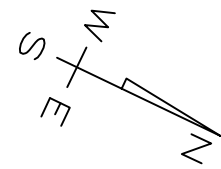


LEGENDA:

-  proj. znaki pionowe
-  istn. znaki pionowe
-  proj. oznakowanie poziome



Luk poziomy
 $R=150,00m$
 $\alpha=130,6137grad$
 $f=90,82m$
 $AS=25,41m$
 $PS=192,51m$
 $L=163,46m$

Inwestor	GMINA CHEŁM, POKRÓWKA, UL GMINNA 18, 22-100, POKRÓWKA		
Temat zadania	Przebudowa drogi gminnej nr 104646L w m.Żółtańce - Weremowice - Uher		
Temat rysunku	PROJEKT ZMIANY STAŁEJ ORGANIZACJI RUCHU		
Branża	Stadium	Data	Skala
DROGOWA	PB	09.2023	1:1000 2.4
Projektanci	Imię i nazwisko	Podpis	Nr uprawnień
Projektant	Henryka Figiel		776/CH/88