

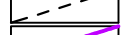





Luk poziomy
R=200,00m
γ=199,5163grad
T=0,76m
WS=0,00m
AS=0,00m
PS=1,52m
L=1,52m

Luk poziomy
R=655,95m
γ=198,4753grad
T=10,25m
WS=0,06m
AS=0,00m
PS=20,50m
L=20,50m

Luk poziomy
R=200,00m
γ=199,6763grad
T=0,51m
WS=0,00m
AS=0,00m
PS=1,02m
L=1,02m

LEGENDA

-  - proj. krawędź jezdni
-  - proj. jezdnia z masy bitumicznej, mijanka
-  - proj. pobocza gruntowe
-  - granica linii rozgraniczających
-  - proj. zjazdy gruntowe z mieszanki niezwiązanej gruntowe
-  - istn. zjazdy z kostki brukowej i betonowe do przebudowy

Luk poziomy
R=199,410grad
T=2,43m
WS=0,00m
AS=0,04m
PS=4,98m
L=4,98m

Gmina Chełm Pokrówkowa, ul. Gminna 18, 22-100 Pokrówkowa
Przebudowa - modernizacja drogi gminnej nr 104648L w m. Depułtycze Królewskie

Temat rysunku
PROJEKT ZAGOSPODAROWANIA TERENU

Branża	Stadium	Data	Skala	Nr rysunku
DROGOWA	PB	01.2024	1:1000	2
Projektanci	Imię i nazwisko	Podpis	Nr uprawnień	Branża
Projektant	Henryka Figiel		776/CH/88	drog