

211

212



U-1a ist 7 1

P-6 ist

P-3a I=(46.95) ist

P-7d ist

ZAMOŚĆ

0

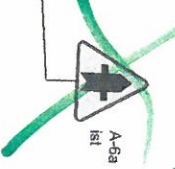


A-6c
dł 1 w km 7+214

U-1a ist 7 1



A-2 ist
B-33 ist



A-6a ist

214

R RII1b

R RII1a

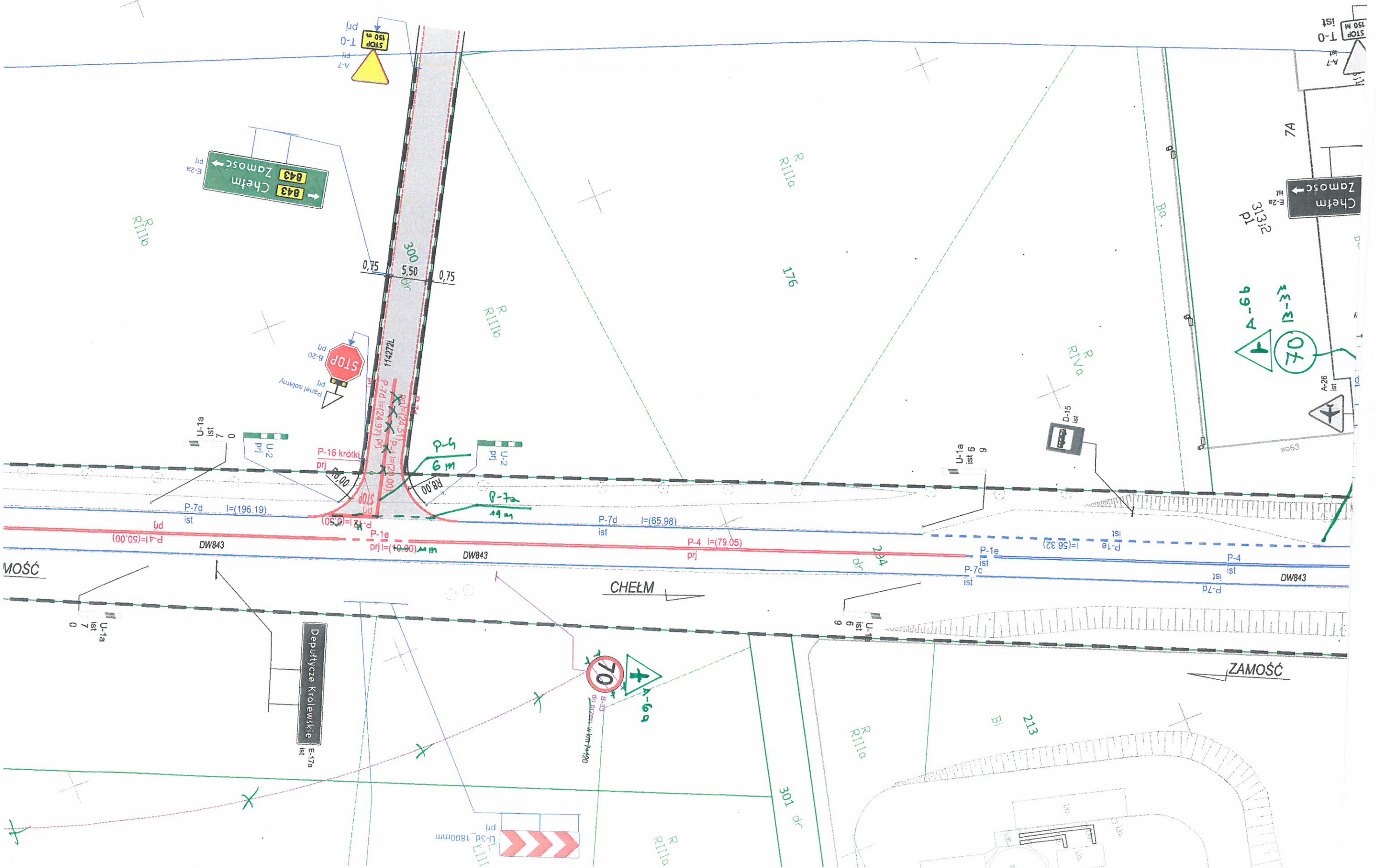
L EIII

M III2

L EIII

L EIII

R RII1b



A43
Chełm
A43
Zamość

A-6b
B-33
70

A-6b
B-33
70

ZAMOŚĆ

CHEŁM

ZAMOŚĆ

Deputyca Krolewskie
E-17a

70

B-33
do Ozon. w km+190

U-3d
1800mm

D-15
ist

A-26
ist

STOP
150 m
ist

STOP
150 m
prj

STOP
prj

U-1a
ist
7 0

U-2
prj

P-16 krótki
prj

P-4 I=(21.00)
prj

U-2
prj

P-7d I=(65.98)
ist

P-4 I=(79.05)
prj

P-1e I=(56.32)
ist

P-7c I=(196.19)
ist

P-1e I=(56.32)
ist

P-7d I=(65.98)
ist

P-4 I=(79.05)
prj

P-7d I=(65.98)
ist

U-1a
ist
7 0

U-1
ist
6 9

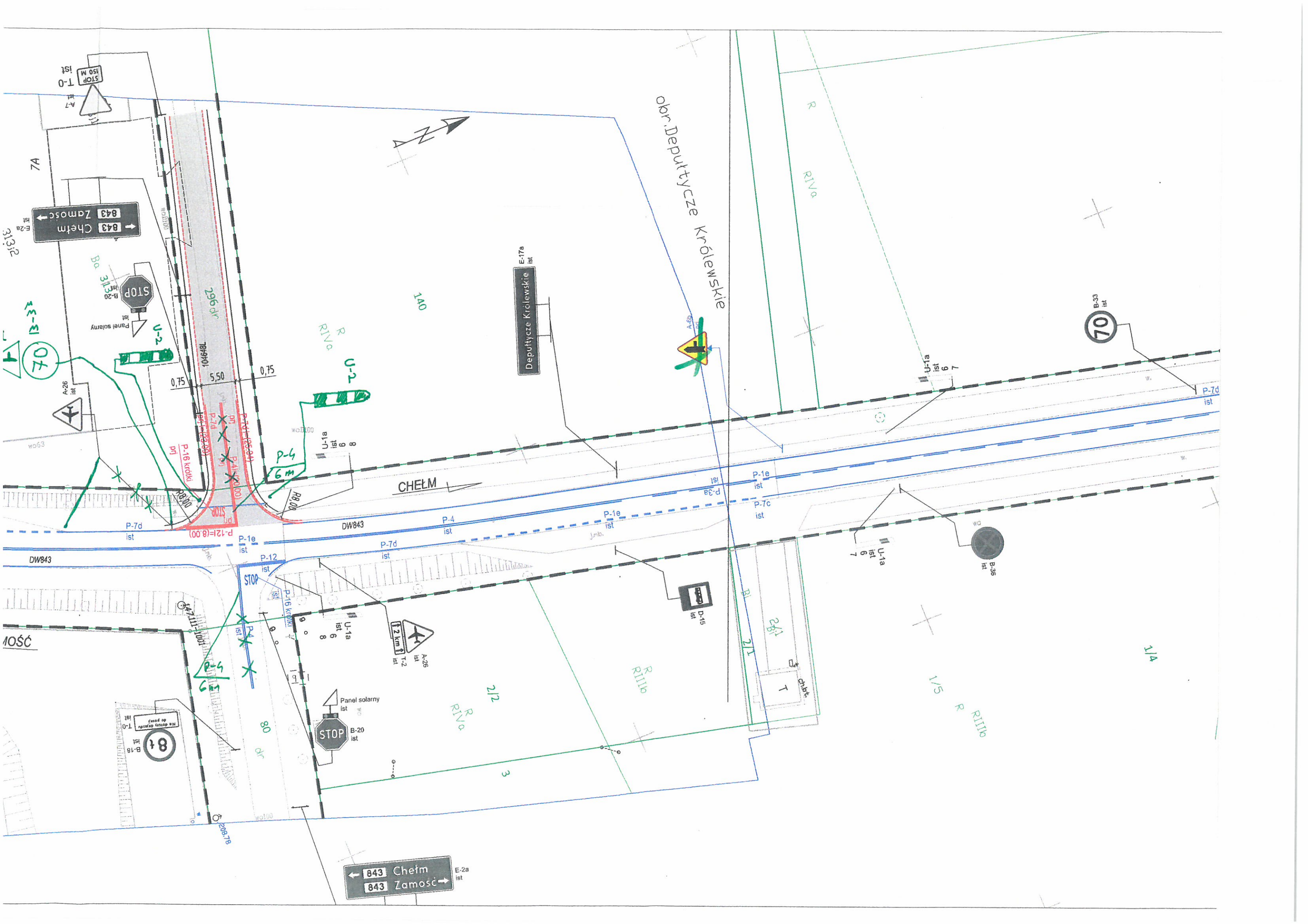
U-1
ist
6 9

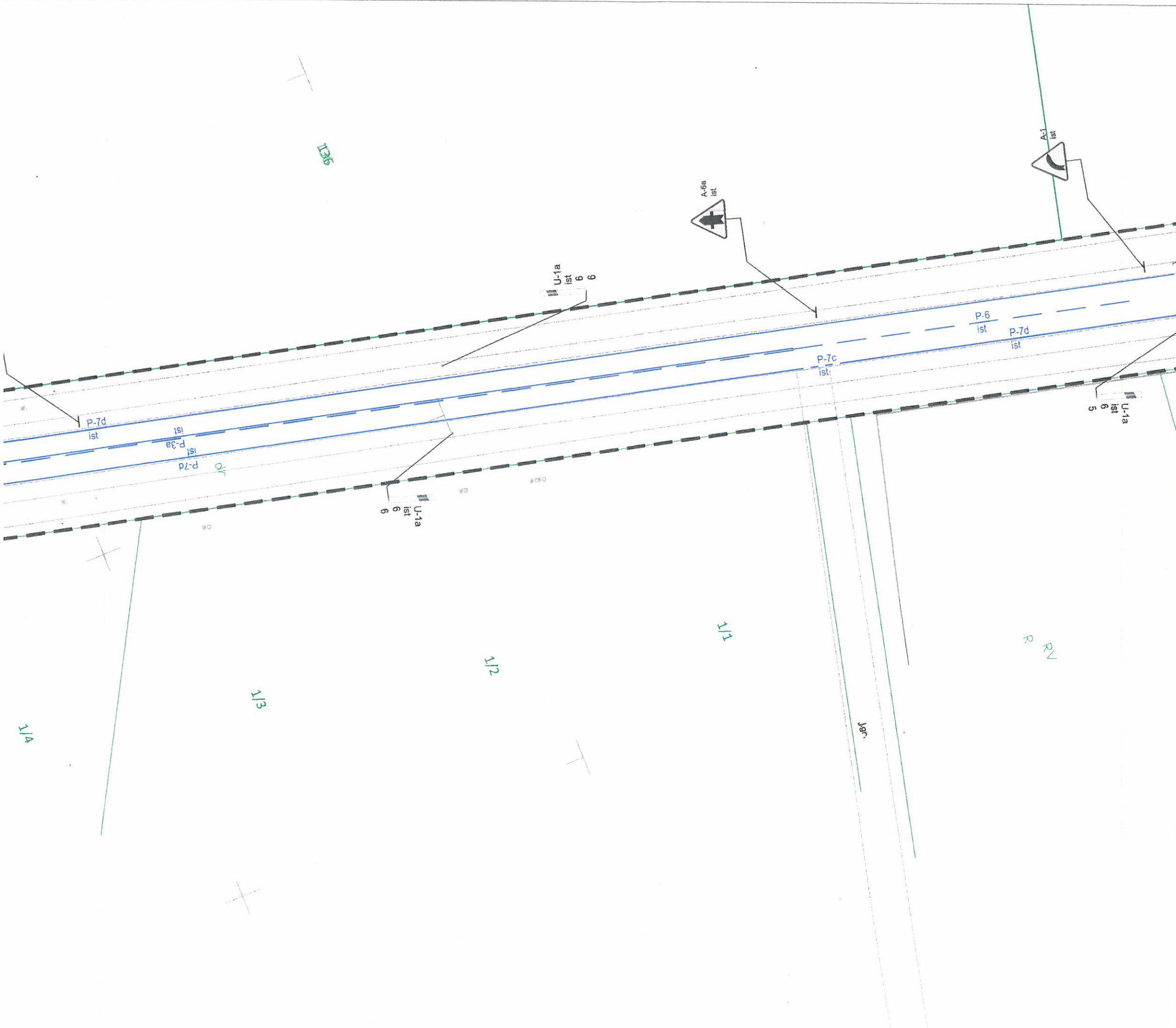
U-1
ist
6 9

U-1
ist
6 9

U-1
ist
6 9

U-1
ist
6 9





LEGENDA:

- P-7c $l=(12.95)$ --- istn. oznakowanie poziome
- P-4 $l=(13.95)$ --- proj. oznakowanie poziome
- 30 ^{B-33} istn. oznakowanie pionowe
- ^{A-7} _{prj} proj. oznakowanie pionowe
- ^{A-7} _{przen} istn. oznakowanie pionowe przestawione (nowa lokalizacja)
- ^{A-7} _{do przen} istn. oznakowanie pionowe do przestawienia
- granice pasa drogowego
- proj. krawędź zjazdu
- oś zjazdu
- proj. pobocze
- proj. konstrukcja zjazdu

Inwestor			
Gmina Chelm Pokrówka, ul. Gminna 18, 22-100 Pokrówka			
Temat zadania			
PRZEBUDOWA SKRZYŻOWANIA DROGI GMINNEJ NR 104648L Z DROGĄ WOJEWÓDZKĄ NR 8 W KM 6+803 W MIEJSCOWOŚCI DEPUŁTYCZE KRÓLEWSKIE			
PRZEBUDOWA SKRZYŻOWANIA DROGI GMINNEJ NR 114272L Z DROGĄ WOJEWÓDZKĄ NR 8 W KM 6+964 W MIEJSCOWOŚCI DEPUŁTYCZE KRÓLEWSKIE			
Temat rysunku			
PROJEKT STAŁEJ ORGANIZACJI RUCHU			
Branża	Stadium	Data	Skala
DROGOWA	ID	08.2022	1:500
Projektanci	Imię i nazwisko	Podpis	Nr uprawnień
Projektant	Henryka Figiel		776/CH/88