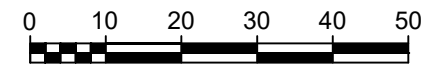


MIJSCOWY PLAN ZAGOSPODAROWANIA PRZESTRZENNEGO GMINY CHEŁM DLA TERENÓW DRÓG POŁOŻONYCH W OBRĘBACH EWIDENCYJNYCH PARYPSE, POKRÓWKA I JAGODNE

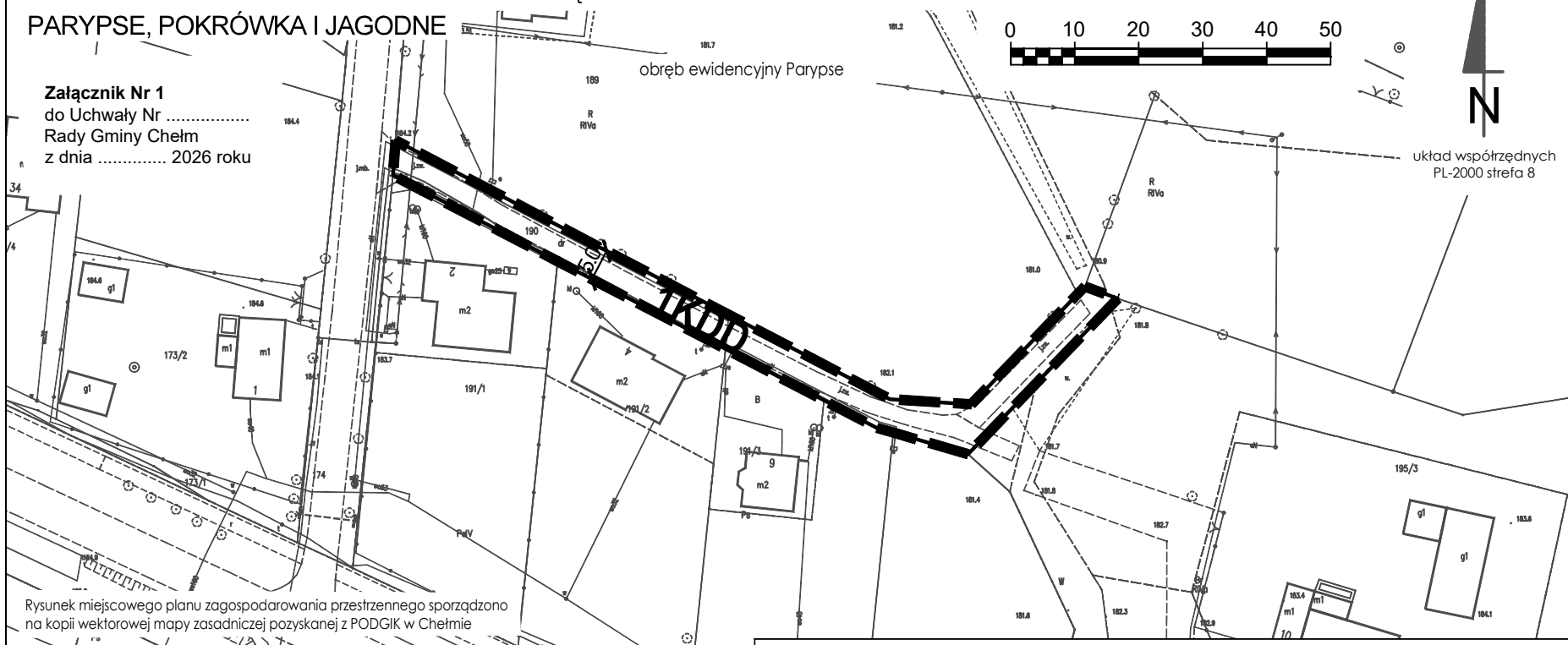
SKALA 1:1000



Załącznik Nr 1
do Uchwały Nr
Rady Gminy Chełm
z dnia 2026 roku

obręb ewidencyjny Parypse

układ współrzędnych
PL-2000 strefa 8



Rysunek miejscowego planu zagospodarowania przestrzennego sporządzono na kopii wektorowej mapy zasadniczej pozyskanej z PODGIK w Chetmie

LEGENDA

OBOWIĄZUJĄCE USTALENIA PLANU

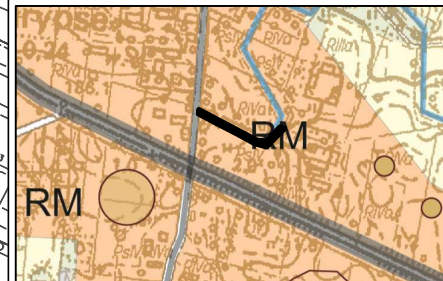
	granica obszaru objętego planem miejscowym
	linie rozgraniczające tereny o różnym przeznaczeniu lub różnych zasadach zagospodarowania
KDD	teren drogi dojazdowej

OZNACZENIA INFORMACYJNE

	linia wymiarowa z podaniem odległości w metrach
--	---

Wyrys ze Studium uwarunkowań i kierunków zagospodarowania przestrzennego Gminy Chełm

Studium przyjęte uchwałą Nr XXIV/221/2012 Rady Gminy Chełm z dnia 28 grudnia 2012 r. i zmienione uchwałami Nr XXXVI/362/2018 z dnia 16 maja 2018 r., Nr XLI/396/2018 z dnia 19 października 2018 r., Nr XIX/172/2020 z dnia 27 maja 2020 r., Nr XXVI/214/2020 z dnia 29 października 2020 r., Nr LVI/529/2022 z dnia 5 grudnia 2022 r. oraz Nr LXIX/655/2023 z dnia 30 października 2023 r.



— granica obszaru objętego miejscowym planem skala 1:10000

RM	Tereny zabudowy zagrodowej
	Droga publiczna - dojazdowa/lokalna /gminna/
KDZ	Droga publiczna - zbiorcza
R	Tereny użytkowane rolniczo
WS	Tereny wód powierzchniowych (zbiorniki i wody płynące)
	Stanowiska archeologiczne